



ОБЩИНСКИ СЪВЕТ – ЕЛИН ПЕЛИН

РЕШЕНИЕ № 976

Прието на заседание на Общински съвет-Елин Пелин, проведено на 29.01.2026 г.

Протокол №36

На основание чл.69, ал.1 от Правилника за организацията и дейността на ОбС, неговите комисии и взаимодействието му с общинската администрация, във връзка с проект за дневен ред изх.№ОС-2452/23.01.2026 г., **Общински съвет-Елин Пелин**

РЕШИ:

Приема дневен ред на настоящото редовно заседание, както следва:

Предложения на постоянната комисия по „Здравеопазване, образование, култура и вероизповедание, спорт и социални дейности“ от заседание проведено на 08.01.2026 г. за приемане на решения относно:

1. Предоставяне на еднократна безвъзмездна финансова помощ от бюджета на Община Елин Пелин, във връзка с 2 /два/ броя заявления с рег. индекс №ГР-13844/2025 г., постъпили по реда на чл.9 от ПРПЕБФППФЛБОЕП с приложения Експертни решения на ТЕЛК с определена трайно намалена работоспособност и с нужда от чужда помощ.

2. Предоставяне на еднократна безвъзмездна финансова помощ в полза на физически лица от бюджета на Община Елин Пелин, във връзка с 3 /три/ броя молби постъпили по реда на чл.10 от ПРПЕБФППФЛБОЕП.

3. Отпускане на еднократна финансова помощ по реда на Наредба за реда и условията за отпускане на финансова помощ за новородено дете в Община Елин Пелин, във връзка с 8 /осем/ броя заявления.

Предложения на постоянната комисия по „Законност, сигурност, обществен ред, граждански права и транспорт“ от заседание проведено на 08.01.2026 г. за приемане на решение относно:

4. Приемане на проект за приемане на нова Наредба за гробищните паркове на територията на Община Елин Пелин, във връзка с Доклад вх.№ОА-10705/2//16.12.2025 г. от г-жа Райничка Николова – и.д. Кмет на Община Елин Пелин /съгласно Заповед №1149/03.12.2025 г. на кмета на Община Елин Пелин/ и Становище на ПК по ЗСОРГПТ.

5. Приемане на Наредба за изменение и допълнение на Наредба №2 за определянето на местните такси и цени на услуги на територията на Община Елин Пелин, във връзка с Доклад вх.№ОА-9404/44//16.12.2025 г. от г-жа Райничка Николова – и.д. Кмет на Община Елин Пелин /съгласно Заповед №1149/03.12.2025 г. на кмета на Община Елин Пелин/.

6. Приемане на Правилник за организацията и дейността на Общинско предприятие „Гробищни паркове“ – Елин Пелин, във връзка с Доклад вх.№ОА-13848/16.12.2025 г. от г-жа Райничка Николова – и.д. Кмет на Община Елин Пелин /съгласно Заповед №1149/03.12.2025 г. на кмета на Община Елин Пелин/.

7. Даване на съгласие Община Елин Пелин да участва като партньор в проектно предложение на Регионална дирекция „Пожарна безопасност и защита на населението“ – Софийска област към Министерството на вътрешните работи по процедура „Повишаване готовността за предотвратяване и овладяване на бедствия, пожари и извънредни ситуации“, във връзка с **Предложение вх.№ОА-13861/05.01.2026 г. от г-н Ивайло Симеонов – Кмет на Община Елин Пелин.**

Предложение на постоянната комисия по „Контрол и мониторинг върху дейността на търговските дружества с общинско участие в капитала” от заседание проведено на 13.01.2026 г. за приемане на решенията относно:

8. Разглеждане и утвърждаване на минимални цени в ерво, за услугите предоставяни от дружеството, както следва: „Ценоразпис за продажба на добита дървесина от временен склад“, „Дърводобив – сеч, първична обработка, разкрояване на сортимент, извоз до временен склад и рампиране“, „Маркиране, сортиментиране и изготвяне на първични документи“, валидни за горски територии, „Услуги на граждани за собствен имот и издаване на последващи документи“, „Минимални цени за продажба дървесина на корен“, собственост на Община Елин Пелин, във връзка с **Докладна записка вх.№08-13877/13.01.2026 г. от г-н Васил Младенов – Управител на „Общински гори – Елин Пелин“ ЕООД и Становище на ПК по КМДТДОУК.**

Предложение на постоянната комисия по „Финанси, бюджет и програми за развитие“ от заседание проведено на 15.01.2026 г. за приемане на решение относно:

9. Прехвърляне на средства в размер на 2065,00 лв., събрани за ползване на терени за продажба на стоки по време на Благотворителния базар „По Коледа се случват чудеса: Пожелаваме си бебе!“ от параграф 448008 в параграф 445100 по приходната сметка на Община Елин Пелин, във връзка с **Предложение вх.№ОА-13882/14.01.2026 г. от г-н Тодор Антонов – и.д. Кмет на Община Елин Пелин /съгласно Заповед №2 от 05.01.2026 г. на Кмета на Община Елин Пелин/ и Становище на ПК по ФБПР.**

Предложения на постоянната комисия по „Инвестиции, управление и разпореждане с общинско имущество“ от заседание проведено на 19.01.2026 г. за приемане на решенията относно:

10. Приема **Годишна програма за управление и разпореждане с имоти – общинска собственост за 2026 г.,** съгласно приложението от 21 /двадесет и една/ страници към настоящото решение, във връзка с **Предложение вх.№ОА-13886/16.01.2026 г. от г-жа Райничка Николова –и.д. Кмет на Община Елин Пелин /Съгласно Заповед №2/05.01.2026 г. на Кмета на Община Елин Пелин/.**

11. Даване на съгласие да се проведат процедури по ЗУТ за изменение плана за регулация, като терен за озеленяване с площ 225 кв.м. се придаде към УПИ I-За магазин, кв.18 по ЗПИ с. Равно поле, във връзка с **Предложение вх.№ОА-13871/08.01.2026 г. от г-н Ивайло Симеонов – Кмет на Община Елин Пелин.**

Предложение на постоянната комисия по „Устройство на територията, строителство, екология, селско и горско стопанство“ от заседание проведено на 21.01.2026 г. за приемане на решение относно:

12. Връщане за ново обсъждане в Общински съвет – Елин Пелин на Решение №974, взето по Протокол №35 от 18.12.2025 г., във връзка с **Заповед вх.№ОС-**

2441/4//19.01.2026 г. от г-жа Силвия Арнаутска – Областен управител на Софийска област.

13. Одобряване на задание за изработване на ПУП и даване на разрешение за изработване на ПУП – План за застрояване /ПЗ/ на ПИ с идентификатор по КККР №40227.36.4, находящ се в м. „ИЛИЕВА ОРНИЦА“, землище на с. Крушовица, за отреждането му на ПИ с идентификатор по КККР №40227.36.4 – „за Жилищно строителство“, във връзка с **Предложение вх.№ОА-13786/18.11.2025 г. от г-н Ивайло Симеонов – Кмет на Община Елин Пелин.**

14. Одобряване на задание за изработване на ПУП и даване на разрешение за изработване на ПУП-План за улична регулация /ПУР/ за създаване на нова задънена улица с о.т. 15а- о.т. 15б, попадаща в ПИ с идентификатор по КККР №04604.13.433, находящ се в землището на с. Богданлия за осигуряване на транспортен достъп до ПИ с идентификатор по КККР №04604.14.12, с НТП – За Вилна сграда, м. “СЛОГО”, землище на с. Богданлия, във връзка с **Предложение вх.№ОА-13891/20.01.2026 г. от г-н Ивайло Симеонов – Кмет на Община Елин Пелин.**

15. Одобряване на задание за изработване на ПУП и даване на разрешение за изработване на ПУП-План за регулация и застрояване /ПРЗ/ на ПИ с идентификатор по КККР №№№ 61248.102.26, 61248.102.27, 61248.102.28, 61248.102.29, 61248.102.30, 61248.102.31 и 61248.102.32, находящи се в м. “БАНИЩЕ”, землище на с. Равно поле, за обединяването им и образуване на нов УПИ П26,27,28,29,30,31,32, кв.11б, с отреждане „за Складово-логистична база и администрация“, землище на с. Равно поле., във връзка с **Предложение вх.№ОА-13892/20.01.2026 г. от г-н Ивайло Симеонов – Кмет на Община Елин Пелин.**

16. Одобряване на задание за изработване на ПУП и даване на разрешение за изработване на ПУП-План за застрояване /ПЗ/ на ПИ с идентификатор по КККР №52012.310.31, находящ се в м. “МИЛКОВИЦА”, землище на с. Нови хан, за отреждането му на ПИ с идентификатор по КККР №52012.310.31 – „за Жилищно строителство“, находящ се в м. “МИЛКОВИЦА”, землище на с. Нови хан, във връзка с **Предложение вх.№ОА-13894/20.01.2026 г. от г-н Ивайло Симеонов – Кмет на Община Елин Пелин.**

17. Одобряване на задание за изработване на ПУП и даване на разрешение за изработване на ПУП-Изменение на плана за застрояване /ИПЗ/, при условията на чл.67а от ППЗОЗЗ, за приобщаването на ПИ с идентификатор по КККР №61248.5.27 към ПИ с идентификатор по КККР №61248.5.19 – “за Складова база”, находящ се в м. „БЕГОВА ЛИВАДА“, землище на с. Равно поле, за обединяването им и образуване на нов поземлен имот, с отреждане – „за Склад“, във връзка с **Предложение вх.№ОА-13895/20.01.2026 г. от г-н Ивайло Симеонов – Кмет на Община Елин Пелин.**

18. Изказвания, питания, становища и предложения на граждани.

РЕЗУЛТАТИ ОТ ПРОВЕДЕНО ГЛАСУВАНЕ:

ЗА -20 ПРОТИВ - НЯМА ВЪЗДЪРЖАЛИ СЕ - НЯМА

БОГОМИЛ БРАНКОВ

Председател

на Общински съвет – Елин Пелин

/ П /



ОБЩНСКИ СЪВЕТ – ЕЛИН ПЕЛИН

РЕШЕНИЕ № 977

Прието на заседание на Общински съвет-Елин Пелин, проведено на 29.01.2026 г.

Протокол №36 по точка 1 от дневния ред

На основание чл.21, ал.1, т.8, т.23 и ал.2 от ЗМСМА, чл.9 от Правилника за реда за предоставяне на еднократни безвъзмездни финансови помощи в полза на физически лица от бюджета на Общината, приет с Решение №1131/30.09.2010г., изм. с Решение №43/22.12.11 г., изм. с Реш. №560 по Протокол №21/30.01.25 г. на Общински съвет-Елин Пелин на ОБС-Елин Пелин, във връзка с постъпили 2 /два/ броя заявления с рег.индекс №ГР-13844/2025 г., от жители на Община Елин Пелин с приложени Експертни решения на ТЕЛК за трайно намалена работоспособност и с определена нужда от чужда помощ, и по предложение на ПК по „Здравеопазване, образование, култура и вероизповедание, спорт и социални дейности” и след станалите разисквания **Общински съвет-Елин Пелин**

РЕШИ:

От бюджета на Община Елин Пелин да бъде предоставена еднократна безвъзмездна финансова помощ в размер на по 38.35 евро на всяко едно от следните физически лица:

1. А. С. П.

с. Столник

2. З. Н. Т. за дъщеря му М. З. Т.

с. Нови хан

Решението може да се обжалва по реда на АПК пред Административен съд София-област в 14-дневен срок от съобщаването му.

Област	Община	Мястоположение	Присъдено	Отказано	За	Против	Въздържали се	Всичко	Общо	Тайно	с	Параметри
28	Елин Пелин	Предоставяне на еднократна безвъзмездна финансова помощ от бюджета на Община Елин Пелин, във връзка с 2 броя заявления с рег.индекс №ГР-13844/2025 г., постъпили по реда на чл.9 от Правилника за реда за предоставяне на еднократни финансови помощи в полза на физически лица от бюджета на Общината, приет с Решение №1131/30.09.2010г., изм. с Решение №43/22.12.11 г., изм. с Реш. №560 по Протокол №21/30.01.25 г. на Общински съвет-Елин Пелин на ОБС-Елин Пелин, във връзка с постъпили 2 броя заявления с рег.индекс №ГР-13844/2025 г., от жители на Община Елин Пелин с приложени Експертни решения на ТЕЛК за трайно намалена работоспособност и с определена нужда от чужда помощ.	38.35	0	0	0	0	38.35	38.35			
01	Богдан Бранков											
02	Ванели Насарова											
03	Димитър Глигеров											
04	Румели Райков-Мила											
05	Тодорка Василева											
06	Иванка Богданова											
07	Александър Станислав											
08	Васил Николов											
09	Христина Прометрива											
10	Димитър Митрев											
11	Бригита Борисова											
12	Стефан Николов											
13	Георги Фанели											
14	Ангелина Драганова											
15	Евгени Петров											
16	Ангел Недялков											
17	Стефан Дочев											
18	Наредина Златкова											
19	Светлана Добрева											
20	Лидия Тодорова											

РЕЗУЛТАТИ ОТ ПРОВЕДЕНА ПОИМЕННО ГЛАСУВАНЕ:
ЗА – 20 ПРОТИВ – НИМА ВЪЗДЪРЖАЛИ СЕ – НИМА

БОГОМИЛ БРАНКОВ

Председател

на Общински съвет – Елин Пелин

/ П /



ОБЩНСКИ СЪВЕТ – ЕЛИН ПЕЛИН

РЕШЕНИЕ № 978

Прието на заседание на Общински съвет-Елин Пелин, проведено на 29.01.2026 г.

Протокол №36

по точка 2 от дневния ред

На основание чл.21, ал.1, т.8, т.23 и ал.2 от ЗМСМА, чл.2, чл.5, чл.7, във връзка с чл.13 от Правилника за реда за предоставяне на еднократни безвъзмездни финансови помощи в полза на физически лица от бюджета на Община Елин Пелин, приет с Решение №1131/30.09.2010г., изм. с Решение №43/22.12.11 г., изм. с Реш.№560 по Протокол №21/30.01.25 г. на Общински съвет-Елин Пелин, във връзка с **3 /три/ броя молби**, постъпили по реда на същия и във връзка с прието по тях мотивирано становище, и по предложение на ПК по „Здравеопазване, образование, култура и вероизповедание, спорт и социални дейности” и след станалите разисквания **Общински съвет-Елин Пелин**

РЕШИ:

От бюджета на Община Елин Пелин да бъде предоставена еднократна безвъзмездна финансова помощ в полза на следните физически лица:

1.С. И.К., с. Лесново, (Молба вх.№ГР-13854/22.12.2025 г.) в размер на 500,00 (петстотин) евро, във връзка с

2. И. С. М., с. Мусачево, (Молба вх.№ГР-13851/19.12.2025 г.) в размер на 500,00 (петстотин) евро, във връзка с

3.Т. С. Т., гр. Елин Пелин, (Молба вх.№ГР-13869/07.01.2026 г.) в размер на 750,00 (седемстотин и петдесет) евро, във връзка с

Решението може да се обжалва по реда на АПК пред Административен съд София-област в 14-дневен срок от съобщаването му.

Дата на заседание	Тема	Заглавие	Резултат					Гласове	
			Против	Отказване	За	Против	Въздържали се	Общ	Въздържали се
29.01.2026	2	Предоставяне на еднократна безвъзмездна финансова помощ в полза на физически лица от бюджета на Община Елин Пелин, във връзка с 3 броя молби постъпили по реда на чл.13 от Правилника за реда за предоставяне на еднократни финансови помощи в полза на физически лица от бюджета на Община Елин Пелин, приет с Решение №1131/30.09.2010г., изм. с Решение №43/22.12.11 г., изм. с Реш.№560 по Протокол №21/30.01.25 г. на Общински съвет-Елин Пелин, във връзка с 3 броя молби	20	0	0	0	0	20	0
30	30	Богомил Бранков						ЗА	
30	30	Александра Пандурова						ЗА	
30	30	Даниела Георгиева						ЗА	
30	30	Румяна Михайлова-Андреева						ЗА	
30	30	Гордана Михайлова						ЗА	
30	30	Николай Богданов						ЗА	
30	30	Александра Стефанова						ЗА	
30	30	Васил Митев						ЗА	
30	30	Христо Панайотов						ЗА	
30	30	Димитър Иванов						ЗА	
30	30	Здравко Борисов						ЗА	
30	30	Стефан Иванов						ЗА	
30	30	Гордана Митева						ЗА	
30	30	Александра Богданова						ЗА	
30	30	Владо Петров						ЗА	
30	30	Ангел Михайлов						ЗА	
30	30	Станислав Димитров						ЗА	
30	30	Марина Цветкова						ЗА	
30	30	Васил Митев						ЗА	
30	30	Кристина Димитрова						ЗА	
30	30	Гордана Митева						ЗА	

**РЕЗУЛТАТИ ОТ ПРОВЕДЕНА ПОИМЕННО ГЛАСУВАНЕ:
ЗА – 20 ПРОТИВ – НИМА ВЪЗДЪРЖАЛИ СЕ – НИМА**

БОГОМИЛ БРАНКОВ
Председател
на Общински съвет – Елин Пелин

/ П /



ОБЩНСКИ СЪВЕТ – ЕЛИН ПЕЛИН

РЕШЕНИЕ № 979

Прието на заседание на Общински съвет-Елин Пелин, проведено на 29.01.2026 г.

Протокол №36 по точка 3 от дневния ред

На основание чл.21, ал.1, т.8, т.23 и ал.2 от ЗМСМА, чл.2 и чл.7 от Наредба за реда и условията за отпускане на финансова помощ за новородено дете в Община Елин Пелин, приета с Решение №586 по Протокол №29/30.09.2021 г., изм. с Реш.№1035 по Протокол №47/26.01.23 г., изм. с Реш. №572 по Протокол №21/30.01.2025 г., изм. с Реш.№776 по Протокол №29/31.07.2025 г. на Общински съвет-Елин Пелин, във връзка с **8 /осем/ броя Заявления и Декларации, постъпили по реда на същата и по предложение на ПК по „Здравеопазване, образование, култура и вероизповедание, спорт и социални дейности” и след станалите разисквания Общински съвет-Елин Пелин**

РЕШИ:

От бюджета на Община Елин Пелин да бъде отпускната финансова помощ, съгласно Наредба за реда и условията за отпускане на финансова помощ за новородено дете в Община Елин Пелин, както следва:

Трите имена на родителя с право да получи еднократна финансова помощ за новородено дете, вписан в удостоверението/акта за раждане	Трите имена на новороденото дете, за което се отпуска еднократната финансова помощ	Заявление и Декларация вх.№ дата	Размер на еднократната финансова помощ в лева
1	2	3	4
1. Н. Н. Н.	В. В. Г.	НД-13852/19.12.2025 г.	съгл.чл.4, ал.2, т.2.1 от НРУОФПНДОЕП - 460,16 от които за първи етап 204,52
2. К. И. Б.	К. В. В.	НД-13842/12.12.2025 г.	съгл.чл.4, ал.2, т.2.1 от НРУОФПНДОЕП - 536,86 от които за първи етап 230,08
3. А. Р. Г.	Т. Т. П.	НД-13820/03.12.2025 г.	съгл.чл.4, ал.2, т.2.2 от НРУОФПНДОЕП - 613,55 от които за първи етап 306,78
4. В. Г. Х.	Г. А. С.	НД-13858/05.01.2026 г.	съгл.чл.4, ал.2, т.2.1 от НРУОФПНДОЕП - 766,94 от които за първи етап 306,78
5. А. М. Р.	А. Р. Р.	НД-13826/04.12.2025 г.	съгл.чл.4, ал.2, т.2.2 от НРУОФПНДОЕП - 715,81 от които за първи етап 357,90

6. М. П. Б.	Х. В. Г.	НД-11937/3//09.12.2025 г.	съгл. чл.4, ал.1, т.3 от ПРУОФПНДОЕП- 281,21 от които за втори етап 76,69
7. С. И. А.	К. К. С.	НД-12196/3//19.12.2025 г.	съгл. чл.4, ал.1, т.3 от ПРУОФПНДОЕП- 281,21 от които за втори етап 76,69
8. Л. А. К.	А. И. К.	НД-12399/3//09.12.2025 г.	съгл. чл.4, ал.1, т.3 от ПРУОФПНДОЕП- 460,16 от които за втори етап 102,26

Решението може да се обжалва по реда на АПК пред Административен съд София-област в 14-дневен срок от съобщаването му.

Общи		Резултати							Параметри				
Дата/час	Точка	Заглавие	Прието	Отхвърлено	За	Против	Въздър	Без	Общо	Тайно	С	Позволен	
29.1.2026 10:11	3	Отпускане на еднократна финансова помощ по реда на Наредба за реда и условията за отпускане на финансова помощ за новородено дете в Община Елин Пелин, във връзка с 8 Јосеп/ броя заявления.	<input checked="" type="checkbox"/>		20	0	0	0	20			1	
		Име							Партия			Глас	
01													
02		Богомил Бранков										ЗА	
03		Атанаска Маджарова										ЗА	
04		Даниела Гандова										ЗА	
05		Румяна Найденова-Анева										ЗА	
06		Гергана Иванова										ЗА	
07		Николай Богданов										ЗА	
08		Александър Станоев										ЗА	
09		Васко Илиев										ЗА	
10		Христина Праметарова										ЗА	
11		Димитър Митрев										ЗА	
12		Бранимир Борисов										ЗА	
13		Стефан Николов										ЗА	
14		Георги Янкиев										ЗА	
15		Ангелина Драганова										ЗА	
16		Емил Петров										ЗА	
17		Антон Недялков										ЗА	
18		Станислав Донева										ЗА	
19		Мариета Христове											
20		Васил Цветков										ЗА	
21		Цветелин Добрев										ЗА	
22		Григор Тодоров										ЗА	

РЕЗУЛТАТИ ОТ ПРОВЕДЕНО ПОИМЕННО ГЛАСУВАНЕ:
ЗА – 20 ПРОТИВ – НИМА ВЪЗДЪРЖАЛИ СЕ – НИМА

БОГОМИЛ БРАНКОВ
Председател
на Общински съвет – Елин Пелин

/ П /



ОБЩНСКИ СЪВЕТ – ЕЛИН ПЕЛИН

РЕШЕНИЕ № 980

Прието на заседание на Общински съвет-Елин Пелин, проведено на 29.01.2026 г.

Протокол №36

по точка 4 от дневния ред

На основание чл.21, ал.1, т.7 и ал.2 от Закона за местното самоуправление и местната администрация, във връзка с Доклад вх.№ОА-10705/2//16.12.2025 г. от г-жа Райничка Николова – и.д. Кмет на Община Елин Пелин /съгласно Заповед №1149/03.12.2025 г. на Кмета на Община Елин Пелин/ и Предложение вх.№ОА-10705/4//28.01.2026 г. от г-н Ивайло Симеонов – Кмет на Община Елин Пелин и по предложение на ПК по „Законност, сигурност, обществен ред, граждански права и транспорт“ и след станалите разисквания Общински съвет-Елин Пелин

РЕШИ:

Приема предоставения от Кмета на Община Елин Пелин проект за приемане на нова Наредба за гробищните паркове на територията на Община Елин Пелин, както следва:

НАРЕДБА ЗА ГРОБИЩНИТЕ ПАРКОВЕ НА ТЕРИТОРИЯТА НА ОБЩИНА ЕЛИН ПЕЛИН

Раздел I ОБЩИ ПОЛОЖЕНИЯ

Чл.1.(1). Тази наредба урежда управлението и вътрешния ред в гробищните паркове (гробища) и обредните зали, реда и условията за погребения, ползването и благоустрояването на гробните и урнови места и свързаните с тази дейност услуги на територията на Община Елин Пелин.

(2) Гробищните паркове (гробищата) и обредните зали на територията на Община Елин Пелин се управляват и поддържат в съответствие със законите в Република България, Наредба №2 от 21.04.2011 г. за здравните изисквания към гробищните паркове (гробища) и погребване и пренасяне на покойниците издадена от МЗ, тази Наредба и решенията на Общинския съвет – Елин Пелин.

Чл.2.(1). Гробищните паркове представляват обществени терени със специално предназначение. Те са публична общинска собственост по смисъла на чл.3, ал.2, т.2 от ЗОС.

(2) Не се допуска концесионно ползване на гробищните паркове (гробищата) и обредните зали.

(3) На територията на Община Елин Пелин действат гробищни паркове в следните населени места: гр. Елин Пелин, с. гара Елин Пелин, с. Нови хан, с. Габра, с. Мусачево, с. Равно поле, с. Григорево, с. Столник, с. Елешница, с. Чурек, с. Петково, с. Лесново, с. Доганово, с. Голема Раковица, с. Потоп, с. Крушовица, с. Огняново, с. Богданлия, с. Караполци.

Чл.3. Създаването на нови, разширяването или закриването на действащите гробищни паркове (гробища) на територията на общината става с решение на Общински

съвет, по предложение на Кмета на Общината.

Чл.4.(1) Гробищните паркове се устройват в съответствие с одобрения общ устройствен план на Община Елин Пелин и подробни устройствени планове за парковете.

(2) Подробните устройствени планове за парковете се приемат с решение на Общински съвет – Елин Пелин. С плана се определят главните и второстепенни алеи на гробищния парк, гробните парцели и местата за урновите стени. Парцелите се разделят на редове, които се броят от изток на запад, а гробовете - от юг на север. Редовете и гробовете се отделят с междинни пътеки.

(3) След преустановяване на погребенията в гробищния парк, по решение на общинския съвет, теренът му може да се използва като мемориален парк само за урнополагане въз основа на действащ нов подробен устройствен план.

(4) Урнови стени и урнови гробове могат да се създават във всички гробищни паркове на територията на общината, съобразно с утвърдените проекти по ал. 1

Раздел II УПРАВЛЕНИЕ

Чл.5. Гробищните паркове (гробищата) на територията на Община Елин Пелин, както и намиращите се в тях съоръжения са общинска собственост и се управляват от Общинско предприятие “Гробищни паркове” – Елин Пелин.

Чл.6. (1) Общото ръководство и контрол по управлението на гробищните паркове (гробищата) се осъществява от Кмета на Община Елин Пелин.

(2) Кметът на общината може да делегира правомощията си по предходната алинея на назначени за целта служители от общинската администрация на общината.

(3) Общинско предприятие “Гробищни паркове” – Елин Пелин осъществява управлението, организацията и контрола на гробищните паркове и свързаните с тях дейности и изпълнението на изискванията на Наредба №2 от 21 април 2011 г. за здравните изисквания към гробищни паркове (гробища) и погребването и пренасянето на покойници.

(4) Управлението и поддръжката на гробищните паркове на територията на общината и свързаните с тях дейности се организират от Общинско предприятие “Гробищни паркове” – Елин Пелин.

Чл.7(1) Общинско предприятие “Гробищни паркове” – Елин Пелин осъществява дейности по организация на погребенията, определят местата, в които ще се извършва погребване или урнополагане, ден и час на погребението, изкопаване, заравяне и оформяне на гроб, ползване на обредна зала.

(2) Денят и часа на траурния обред, погребението (урнополагането) се определя от Директора на Общинско предприятие “Гробищни паркове” – Елин Пелин, по възможност според предпочитанията на близките на починалия при спазване изискванията на Наредба №2 от 21 април 2011 г. за здравните изисквания към гробищни паркове (гробища) и погребването и пренасянето на покойници.

(3) Общинско предприятие “Гробищни паркове” – Елин Пелин води регистър на гробните места за конкретното населено място, картотека на покойниците в гробищните паркове и издават Удостоверение за определяне на гробно място за погребение по образец – Приложение № 1, като при уреждане на всяко погребение най-близкия родственик дава информация за съставяне на личен регистрационен картон, необходим за обратна връзка с наследниците. При липса на наследници се предоставя удостоверение за наследници по служебен път от отдел „ГРАО” при Община Елин Пелин или от съответното кметство по последно местоживее на покойника.

(4) Регистърът на гробните места съдържа следните данни: парцел, ред, гробно място, трите имена на покойника, дата на извършеното погребение, имена на наследниците, номер на издадената квитанция за заплатено гробно място и срок на гробоползването.

Чл.8. (1). Всички гробни места, урнови ниши и урнови гробове на територията на общината се вписват в специален Гробищен регистър, който се поддържа от Общинско предприятие “Гробищни паркове” – Елин Пелин.

(2) Гробищният регистър съдържа информацията от регистрите на гробните места и картотеките на покойниците за всички гробищни паркове на територията на Община Елин Пелин.

Чл.9. (1) Община Елин Пелин, в рамките на своя бюджет определя средства за покриване разходите за почистване, поддържане, разширяване и обновяване на гробищните паркове, обслужващи сгради и съоръжения, озеленяване и изграждане на алейна мрежа, водопроводи, общо осветление, охрана, транспортни комуникации и други.

(2) Община Елин Пелин финансира ежегодно Общинско предприятие “Гробищни паркове” – Елин Пелин със специално заделени средства от общинския бюджет за покриване на разходите, свързани със служебните погребения, както и за поддържане, почистване и обновяване на гробищните терени, сгради и съоръжения, които са общинска собственост, за охрана и озеленяване на гробищния парк.

(3) Директорът на Общинско предприятие „Гробищни паркове“ – Елин Пелин изготвя ежегодно, в срок до последния работен ден на месец февруари, финансов отчет за изразходването на средствата по предходната алинея за предходната календарна година. Отчетът се представя на Кмета на Община Елин Пелин.

Раздел III ГРОБНИ МЕСТА И ТЯХНОТО ПОЛЗВАНЕ

Чл. 10.(1) Гробните места обхващат: единични гробове, семейни гробни места състоящи се от два гроба, урнови ниши и урнови гробове.

(2) Единичните гробове са обособени части от гробищния парк, съгласно изискванията за полагане на ковчега на покойника, съгласно Наредба №2 от 21.04.2011 г. за здравните изисквания към гробищни паркове (гробища) и погребването и пренасянето на покойници, които са:

2.1. Всяко гробно място за възрастен трябва да има минимални размери, както следва:

2.1.1. дължина - 2 м;

2.1.2. широчина - 1 м, а за фамилно гробно място - най-малко 1,5 м;

2.1.3. дълбочина - 1,5 м.

2.2. При погребване на труповете на деца дълбочината на гроба трябва да бъде най-малко 1,2 м.

2.3. Разстоянието между гробовете не трябва да бъде по-малко от 1 м по дългите им страни и 0,5 м по късите им страни.

2.4. При извършване на погребването над гробното място се създава земен насип, висок около 0,5 м. Този насип впоследствие може да се оформи с рамка с паметна плоча.

(3) Урновите гробове, са обособени в определени размери части от гробищния парк или гробище за полагане на една или повече урни с праха на покойници.

(4) Урновите ниши са обособени части от специално изградени в гробищния парк стени (урнови стени) в определени размери, за полагането на урни с праха на покойници.

(5) Урна с праха на покойник може да се положи както в урнова ниша, така и в урнов или в обикновен гроб.

(6) Размерите на урновите стени и ниши се определят с одобрен архитектурен проект за съответния гробищен парк.

(7) Костниците са специално обособено място или съоръжение в гробищния парк, предназначено за събиране, съхраняване и опазване на костни останки, извадени при извършване на ексхумация след изтичане на санитарния срок или при други законови основания.

Чл. 11.(1) С полагането на покойник в нов гроб, на урна в нов урнов гроб или в урнова ниша, за наследниците му по закон се поражда право на гробоползване. Наследниците на последващо положените в гробното място имат същите права като тези на първоначално положените.

(2) Правото на гробоползване на единичен гроб, урнов гроб и семейно гробно място обхваща:

2.1. извършване на последващи погребения/урнополагания в него по реда и при условията на тази Наредба;

2.2. поставяне на временни или на трайни надгробни знаци: паметник, рамка, ограда, фотокерамични портрети с лика и изписване името на покойника с датите на раждането и смъртта му, епитафия;

2.3. засаждане на цветя и треви;

2.4. извършване на траурни и възпоменателни обреди.

(3) Правото на ползване на урнова ниша обхваща:

3.1. извършване на последващо урнополагане по реда и при условията на тази Наредба.

3.2. поставяне на табела с изписване на името на покойника, на датите на раждането и смъртта му и фото керамичен портрет с лика му;

3.3. полагане на цветя в монтирана край нишата ваза;

3.4. извършване на траурни и възпоменателни обреди.

(4) Правото на гробоползване при полагане на покойник в нов гроб се погасява след изтичане на минималния санитарно необходим срок, съгласно Наредба № 2 от 21.04.2011 г. за здравните изисквания към гробищни паркове (гробища) и погребването и пренасянето на покойници (осем години) при положение, че преди това не е било продължено от наследниците на покойника.

(5) Правото на ползване на урнова ниша се придобива след заплащане на съответната такса, определена в Наредбата за определянето и администрирането на местни такси и цени на услуги на територията на Община Елин Пелин. Това право може да се загуби, ако правоимащите лица изнесат урната с праха на наследодателя с разрешение на лицата по чл. 6, ал. 4.

Чл.12.(1). Правото на гробоползване е срочно или безсрочно.

(2) Срочното право на гробоползване се придобива за срок от 15 години след заплащане на съответната такса, определена в Наредбата за определянето и администрирането на местни такси и цени на услуги на територията на Община Елин Пелин. То може да бъде продължено за нов 15 годишен срок или трансформирано в безсрочно - за вечни времена, при условията на настоящата Наредба. Заплащането на съответната таксата се дължи преди изтичане на срока по чл.120, ал.1 от Закона за местните данъци и такси.

(3) Безсрочно право на гробоползване може да се придобие от наследници на погребаните лица с редовно поддържани гробни места, благоустроени с трайни надгробни знаци, след заплащане на такса, определена в Наредбата за определянето и администрирането на местни такси и цени на услуги на територията на Община Елин Пелин. Заплащането на таксата за безсрочно право на гробоползване се допуска след изпълнение на условията по предходното изречение. Заплащането на съответната

таксата се дължи преди изтичане на срока по чл.120, ал.1 от Закона за местните данъци и такси.

(4) Директорът на Общинско предприятие “Гробищни паркове” – Елин Пелин може да разреши продължаване правото на гробоползване и след изтичането на срока по предходните алинеи, ако пропускането на този срок се дължи на уважителни причини и гробното място е поддържано и благоустроено с траен паметник.

(5) Семейните гробни места могат да бъдат устроени като такива, ако е заплатена съответната такса за безсрочно право за гробоползване, определена в Наредбата за определянето и администрирането на местни такси и цени на услуги на територията на Община Елин Пелин.

Чл.13. (1) Индивидуалното благоустрояване на гробните места се допуска, стига да не се ограничи правото на гробоползване на други граждани, да не се нарушава обществения ред и да се осъществи във възможно най-кратки срокове, след предварително съгласуване и под контрола на Общинско предприятие “Гробищни паркове” – Елин Пелин.

(2) Разрешението за извършване на благоустройствени работи на гробните места се издава от директора на Общинско предприятие “Гробищни паркове” – Елин Пелин или упълномощено от него длъжностно лице след подаване на заявление от страна на притежателите на правото на гробоползване. Заявлението следва да съдържа точно описание на дейностите по благоустрояване, кои лица /физически или юридически/ ще извършат съответните действия и сроковете за приключване на работите.

(3) Благоустрояването се извършва след определяне на строителна линия /за новите гробни места/ от длъжностно лице при Общинско предприятие “Гробищни паркове” – Елин Пелин, което действие се удостоверява с протокол, подписан от длъжностното лице и лицето, по чиято инициатива ще се извърши благоустрояването.

Чл.14. (1) Предоставянето на нови обикновени гробове, семейни гробни места, урнови гробове или урнови ниши, се извършва от служителите на Общинско предприятие “Гробищни паркове” – Елин Пелин.

(2) Ако покойникът или неговите наследници притежават право на гробоползване за гробно място, в което може да се извърши погребение при условията на чл.18, Общинско предприятие “Гробищни паркове” – Елин Пелин няма задължение да осигурява ново гробно място.

Чл. 15. (1) Възмездно преотстъпване на правото на гробоползване не се допуска.

(2) Безвъзмездното преотстъпване на гробоползване може да се извършва с писмено заявление до Общинско предприятие “Гробищни паркове” – Елин Пелин, с нотариална заверка на подписите на заявителите. Заявлението се прилага към съответната партида и се отбелязва в гробищния регистър. Лицата, на които е преотстъпено право на гробоползване по предходното изречение, имат правата и задълженията, регламентирани в тази Наредба.

Чл. 16 (1) Полагането на друг покойник в обикновен гроб или семейно гробно място не се разрешава преди изтичането на минималния санитарно необходим срок от 8 години от предишното погребение. Това ограничение не се прилага за урнополагане.

(2) Главният държавен здравен инспектор може да определи срок, по-кратък от този по ал.1, за отделни гробищни паркове или обособени парцели от тях въз основа на данни за климата, нивото на подпочвените води, механичния състав, относителната влажност, рН и степента на замърсяване на почвата с екзогенни химични замърсители, при спазване на процедурата в Наредба №2 от 21 април 2011 г. за здравните изисквания към гробищни паркове (гробища) и погребването и пренасянето на покойници.

(3) Ексхумация на трупове или останките им за използване на същото гробно място се разрешава най-малко след 8 години от последното погребване и се извършва през деня.

(4) След изтичането на определения срок гробните места остават на разпореждане на “Общинско предприятие “Гробищни паркове” – Елин Пелин и могат да се предоставят за нови погребения. Останките на покойника се изваждат и поставят в специално изградени за целта костници.

Чл. 17. (1) Целогодишното почистване и поддържане на гробните места и прилежащите им части е задължение на правоимащите лица. Правоимащите изпълняват задължението си лично, чрез Общинско предприятие „Гробищни паркове“ – Елин Пелин, или чрез трети лица, които отговарят на нормативните изискванията за извършване на дейност. За избрания начин на изпълнение на задължението правоимащите подават декларация по утвърден образец, която се подава до Общинско предприятие „Гробищни паркове“ – Елин Пелин на място или по електронен път. Образецът на декларацията се утвърждава от директора на Общинско предприятие „Гробищни паркове“ – Елин Пелин.

(2) Гробните места, в които са извършени служебни погребения, се почистват и поддържат от Общинско предприятие “Гробищни паркове” – Елин Пелин.

(3) За правоимащи, които не поддържат гробните места, се прилагат разпоредбите на чл.38 и чл.40.

(4) Наследниците на покойника имат право сами да се откажат от ползването на гроба на своя роднина, като за целта подаде/подадат нотариално заверена писмена декларация до Общинско предприятие “Гробищни паркове” – Елин Пелин и в нея се упомене каква е волята му/им по отношение на останките на покойния. Правото на гробоползване по отношение на този гроб се прекратява, независимо от срока, за който мястото е заплатено.

(5) При изваждането на кости от гробно място за преместването им в друг гроб по желание на наследниците, освободеното гробно място остава за нови погребения.

(6) Когато наследник на покойник е декларира, че желае останките на покойника да останат в същият гроб, ново погребение в този гроб може да бъде извършен след изтичане на санитарно необходим срок.

Чл. 18.(1). При последващи погребения в едно гробно място, правото на ползване по чл.12 може да бъде продължено и по искане на наследниците на следващите погребани в същото гробно място лица. В тези случаи се продължава правото на гробоползване за наследниците на първия погребан.

(2) Предимство при упражняване правото на гробоползване имат лицата – наследници на първия покойник към датата на неговата смърт. След изчерпването на лицата, които са били наследници на първия покойник към датата на смъртта му, правото преминава върху лицата – наследници на втория покойник към датата на неговата смърт и т. н.

(3) Когато първото погребано лице няма наследници и правото на гробоползване е продължено, наследниците на следващия или на следващите покойници по реда на извършваните погребения в същото гробно място придобиват самостоятелно правото на гробоползване, след като Общинско предприятие “Гробищни паркове” – Елин Пелин извършат служебна проверка дали първият погребан няма наследници.

(4) По въпросите за наследяване по закон се прилагат разпоредбите на Закона за наследството.

Чл. 19. (1) При условие, че правото на гробоползване е продължено чрез заплащане на съответната такса, съгласно чл.12, в същия гроб може да бъдат погребани:

1. Съпруг и низходящи на погребания, както и съпрузите на децата му. За

погребване на починало лице от този кръг, не се изисква съгласие на останалите роднини;

2. Баща, майка и роднини по съребрена линия до втора степен, техните съпрузи и низходящи – със съгласие на преживелия съпруг, а ако такъв няма – със съгласието на наследниците по низходяща линия на погребания;

(2) Съгласие по ал.1, т.2 не се изисква при полагане на урна с праха на починали родители, братя и сестри на погребания.

(3) Когато погребаният не е оставил низходящи наследници и съпруг, в същия гроб може да бъдат погребани и неговите родители, а с тяхно съгласие – и низходящите им до първа степен.

(4) Когато погребаният не е оставил низходящи наследници, съпруг и родители, в същия гроб може да бъдат погребани негови братя и сестри, а с тяхно съгласие – и низходящите им до първа степен.

Чл. 20. (1) Правото на гробоползване се прекратява:

1. В случай, че не бъде продължено по реда на тази Наредба, след изтичане на срока, за който е възникнало, респ. продължено;

2. Трайно неподдържане в продължение на повече от 8 години от погребението на гробното място и прилежащите пътеки, системно неполагане на необходимите грижи от страна на близките, липсата на надгробни символи, наличие на храсти и др., установени с протокол по ал.2, без значение за какъв период от време е платена таксата.

(2) За действията по ал.1 се съставя констативен протокол от служител на Общинско предприятие “Гробищни паркове” – Елин Пелин, който се отразява в регистъра, който водят, а самият протокол се прилага в личния картон на покойника.

(3) В случаите на ал.1, т.1, въз основа на съставения протокол по ал.2, Директора на Общинско предприятие “Гробищни паркове” – Елин Пелин издава Заповед за прекратяване правото на гробоползване. Екземпляр от издадената заповед се изпраща до наследниците. Когато няма наследници - чрез обявление, поставено на табло в гробищния парк, на информационното табло на общината, респективно кметството на територията на което се намира гробищния парк, в който е погребан покойника и в интернет страниците на Община Елин Пелин.

(4) В случаите на ал.1, т.2, въз основа на съставения протокол по ал.2, Директора на Общинско предприятие “Гробищни паркове” – Елин Пелин съставя предписание за предприемане на действия за поддържане на гробното място. Срока, който се дава в предписанието не може да бъде по-дълъг от 12 месеца от получаването му. В случай, че след получаване на предписанието и изтичане на даденият срок, не са предприети действия за поддръжка, Директора на Общинско предприятие “Гробищни паркове” – Елин Пелин издава Заповед за прекратяване правото на гробоползване. Екземпляр от издадената заповед се изпраща до наследниците. Когато няма наследници - чрез обявление, поставено на табло в гробищния парк, на информационното табло на общината, респективно кметството на територията на което се намира гробищния парк, в който е погребан покойника и в интернет страницата на Община Елин Пелин.

(5) Заповедите на Директора на Общинско предприятие “Гробищни паркове” – Елин Пелин за прекратяване на правото на гробоползване могат да бъде обжалвана по реда на Административно-процесуалния кодекс (АПК).

(6) Гробното място, за което правото на гробоползване е прекратено, може да се предостави за нови погребения или урнополагания, като останките на предходния погребан остават на същото гробно място или в изградени костници, при спазване изискванията на Наредба №2 от 21 април 2011 г. за здравните изисквания към гробищни паркове (гробища) и погребването и пренасянето на покойници.

Раздел IV ПОГРЕБЕНИЯ И УРНОПОЛАГАНИЯ

Чл.21. В гробищните паркове на територията на Общината се допуска извършването на следните погребения:

1. традиционни – с полагане в гроб;
2. чрез кремация – полагане на урна в урнова ниша, в урнов или обикновен гроб;
3. в семейни гробни места.

Чл.22 (1) В гробищните паркове на територията на Община Елин Пелин се погребват покойници с постоянен адрес приживе на територията на Общината, след заплащане на определената с Наредбата за определянето и администрирането на местни такси и цени на услуги на територията на Община Елин Пелин такса.

(2) Покойници с постоянен адрес приживе в едно населено място на територията на Общината, могат да бъдат погребани в друго населено място на територията на Общината, ако в него е установена смъртта и е налице някоя от следните хипотези:

- 2.1. близките им са с постоянен адрес в това населено място;
- 2.2. имат право на гробоползване в това населено място;
- 2.3. не е установена самоличността им;
- 2.4. не са потърсени от близките си или нямат близки.

(3) Покойници, които приживе не са имали постоянен адрес на територията на Община Елин Пелин, могат да бъдат погребвани в гробищен парк на територията на общината в следните случаи:

3.1. имали са непрекъснат настоящ адрес на територията на общината за период не по-кратък от последните пет години;

3.2. притежават право на гробоползване в съответното населено място, което не е изтекло;

3.3. при гробоползване в семейни гробни места;

3.4. са притежавали най-малко $\frac{1}{2}$ ид.ч. от единствено жилище на територията на Община Елин Пелин, придобит в срок до три години преди настъпването на смъртта, и са имали настоящ адрес на територията на общината;

(4) В гробищните паркове на територията на Община Елин Пелин могат да се погребват и покойници без близки и роднини, бездомни, безпризорни, настанени в заведения за социални услуги или лечебни заведения или регистрирани в службите като социално слаби. Условие за полагането им е смъртта да е настъпила на територията на общината, да е издаден смъртен акт и съставен регистрационен картон, надлежно попълнен от длъжностно лице.

(5) Покойници – чужди граждани, починали на територията на Община Елин Пелин, могат да бъдат погребвани в гробищните паркове на общината, ако близките не са потърсили тялото в 10-дневен срок от издаване на смъртния акт и/или е представен документ от съответното посолство, че трупът ще бъде транспортиран, или документ от компетентен съдебен или държавен орган.

(6) За покойниците по ал.4 и 5 се извършват служебни погребални услуги от Общинско предприятие „Гробищни паркове“ – Елин Пелин, след извършване на служебна проверка от лицата по чл.6, ал.4 относно изпълнението на условията, предвидени в алинеи 4 и 5.

(7) Служебни погребални услуги включват:

1. издаване на смъртен акт.
2. превоз на покойник.
3. изкопаване и зариване на гробно място.
4. осигуряване на ковчег.

(8) В случаи на съмнение за насилствена смърт, погребението се извършва след писмено разрешение от компетентните органи.

Чл.23. Покойници, принадлежали приживе към някоя религиозна общност или

етническа група, извън традиционното източноправославно вероизповедание, се погребват по реда на тази Наредба. Религиозните погребални ритуали са допустими доколкото не противоречат на Закона за вероизповеданията и тази Наредба.

Чл.24.(1) Погребенията се извършват при спазване на разпоредбите на Наредба №2 от 21 април 2011 г. за здравните изисквания към гробищни паркове (гробища) и погребването и пренасянето на покойници .

(2) Близките на починалото лице са длъжни веднага след констатиране настъпването на смъртта да уведомят лицата кмета на Общината, кмета или кметският наместник на съответното населено място или Общинско предприятие "Гробищни паркове" – Елин Пелин, като представят медицинското свидетелство за настъпилата смърт и личната карта на покойника за съставянето на смъртен акт и отразяване в личния регистрационен картон.

(3) Погребения се извършват след представяне на препис-извлечение от акта за смърт и заплащане на съответната такса, определена с Наредбата за определянето и администрирането на местни такси и цени на услуги на територията на Община Елин Пелин, отразена в издадена от служител на Общинско предприятие "Гробищни паркове" – Елин Пелин квитанция и издадено Удостоверение за определяне на гробно място за погребение.

(4) Погребенията се извършват не по - рано от 24 часа и не по – късно от 48 часа от установяването на смъртта. Погребване след 48 часа от настъпване на смъртта се разрешава при условие, че се вземат мерки за запазване и съхранение в специализирана хладилна камера или консервация на трупа съгласно изискванията на БДС EN 15017:2006 "Погребални услуги".

Чл.25. (1) В ковчега на покойника е забранено поставянето на пари, злато и др. ценни предмети.

(2) В урнови ниши не се разрешава поставянето на други предмети, освен урната с праха на покойника.

Чл.26. Предварително заплащане на право на гробоползване за индивидуални гробни места, урнови гробове и урнови ниши е забранено.

(2) Предварително заплащане на правото на гробоползване се допуска само по изключение, за създаване на семейни гробни места.

Чл.27. (1) Не се допуска погребване в общи гробове освен в изключителни случаи със съгласието на директора на съответната регионална здравна инспекция при спазване на изискванията по чл.17, ал.1 от Наредба №2 от 21 април 2011 г. за здравните изисквания към гробищни паркове (гробища) и погребването и пренасянето на покойници.

(2) Погребване извън гробищен парк (гробище) се допуска по изключение само на висши духовни лица от вероизповедания, регистрирани по реда на Закона за вероизповеданията, след решение на управителните им органи.

(3) Погребването на лицата по ал.2 се допуска само на терени, върху които има изградени сгради за извършване на богослужение или за провеждане на религиозни обреди и церемонии.

(4) Когато терените по ал.3 се намират в урбанизираната територия на населените места, погребването на лицата по ал.2 се допуска със съгласие на директора на съответната регионална здравна инспекция при условие, че:

1. теренът е самостоятелно обособен и ограден;
2. гробното място се обособява в частта от оградения терен, под която не са ситуирани водопроводни мрежи и съоръжения и която не е в непосредствена близост до граница с жилищни сгради.

Раздел V ОБРЕДНА И РИТУАЛНА ДЕЙНОСТ

Чл.28. (1) Религиозни ритуали се провеждат от духовни лица, съгласно каноните на съответната религия.

(2) Гражданските ритуали по желание на близките на покойника се провеждат в обредната зала или на гробното място, след заплащане на определената такса за използване на залата.

(3) Обредните действия и ритуали могат да се извършват, доколкото не противоречат на националната сигурност, обществения ред, народното здраве и морал и не засягат правата и свободите на другите граждани.

(4) В гробищен парк се допуска извършването на граждански услуги от еднолични търговци или търговски дружества с предмет на дейност погребални и траурни услуги, без да извършват граждански ритуали.

РАЗДЕЛ VI.

ФИЗИЧЕСКИ И ЮРИДИЧЕСКИ ЛИЦА, ИЗВЪРШВАЩИ ПОГРЕБАЛНИ И КАМЕНОДЕЛСКИ УСЛУГИ.

Чл.29. (1) Общината осигурява равни условия за всички търговски субекти, които желаят да организират погребения и други траурни ритуали на територията на гробищните паркове и изградените в тях обредни зали или дейности по поддръжката на гробните места.

(2) Физически и юридически лица, извършващи траурни, строителни, каменоделски и др. услуги на територията на гробищните паркове и обредни зали задължително съгласуват организацията и дейността с Общинско предприятие „Гробищни паркове” – Елин Пелин.

(3) Не се допуска извършването на рекламна дейност на фирми извършващи траурни, строителни, каменоделски и др. услуги на територията на гробищните паркове.

Чл.30. (1) Физически и юридически лица, извършващи погребални и каменоделски услуги на територията на Община Елин Пелин, както и лица, желаещи да осъществяват дейност на територията на гробищните паркове, уведомяват писмено Общинско предприятие „Гробищни паркове“ – Елин Пелин.

(2) В уведомлението се посочват:

1. три имена, адрес и телефон за връзка – за физическите лица;
2. наименование, ЕИК, адрес, предмет на дейност и телефон за връзка с представляващия – за юридическите лица.

(3) Постъпилите документи се съхраняват в Общинско предприятие „Гробищни паркове“ – Елин Пелин за създаване на информационен масив. Информационният масив се води и в електронна форма, публично достъпна чрез интернет страницата на Община Елин Пелин или на Общинско предприятие „Гробищни паркове“ – Елин Пелин, при спазване на изискванията на действащото законодателство относно защитата на личните данни. При постъпило уведомление за извършване на дейности на територията на гробищен парк в гр. Елин Пелин Общинско предприятие „Гробищни паркове“ уведомява писмено кмета на общината, а при постъпило уведомление за извършване на дейности на територията на гробищен парк в населено място на територията на общината – съответния кмет на кметство или кметски наместник.

Чл.31. (1) Каменоделските фирми, извършващи услуги на територията на гробищните паркове, са длъжни за всяка конкретна дейност, осъществявана на

територията на съответния гробищен парк, да уведомяват Общинско предприятие „Гробищни паркове“ – Елин Пелин чрез подаване на уведомление, в което се посочват гробищният парк, данните за гробното място и данните за лицето, погребано в него.

(2) При изграждане на надгробни паметници, надгробни плочи и кръстове с височина над 3 м. към уведомлението по ал.1 се прилагат необходимите документи съгласно Закона за устройство на територията.

(3) Каменоделски услуги могат да се извършват само за гробни места, за които е заплатена съответната такса съгласно Наредба №2 за определянето и администрирането на местните такси и цени на услуги на територията на Община Елин Пелин.

Чл.32. В дейността си каменоделските фирми са длъжни да спазват стриктно реда за достъп в гробищните паркове, да пазят имуществото, инфраструктурата и надгробните знаци на гробните места, и в съседство с изграждания от тях обект.

Чл.33. (1) Каменоделските фирми имат право да упражняват дейността си на територията на гробищните паркове, за времето, от 1 април до 30 септември – от 7:00 до 20:00 часа, а за времето от 1 октомври до 31 март – от 8:00 до 18:00 часа.

(2) Каменоделските фирми могат да извършват дейностите си само в работните дни. Изрично се забранява извършване на дейностите по ал.1 на официални и религиозни празници.

Раздел VII ОБЩЕСТВЕН РЕД В ГРОБИЩНИТЕ ПАРКОВЕ

Чл. 34.(1) Гробищните паркове се оградят с ограда.

(2) Достъпът до тях се осъществява чрез пешеходен и автомобилен вход.

(3) Посещенията през пешеходния вход се допускат всеки ден от годината, през светлата част на денонощието.

(4) Посещенията през автомобилния вход се допускат, както следва:

1. в събота и неделя, с изключение на случаите по т.2:

а) от 1 април до 30 септември – от 7:00 до 20:00 ч.;

б) от 1 октомври до 31 март – от 8:00 до 18:00 ч.;

2. в събота или неделя, когато денят е официален или религиозен празник, или Задушница – от 6:00 до 20:00 ч.;

3. в работни дни:

а) при извършване на погребение или друга траурна церемония;

б) след изрично разрешение от Общинско предприятие „Гробищни паркове“ – Елин Пелин;

(5) За посещенията не се събира такса.

(6) За осигуряване на достъпа и спазване на обществения ред следи Общинско предприятие „Гробищни паркове“ – Елин Пелин. По изрично разпореждане на Кмета на Община Елин Пелин тези задължения може да бъдат възложени и на съответния кмет на населено място или на кметски наместник.

Чл. 35. В гробищните паркове се забранява:

1.1. посещенията на деца под 14 годишна възраст, ако не са съпроводени от пълнолетни лица;

1.2. въвеждането на кучета, на домашни и други животни;

1.3. въвеждане на животински впряг; извършването на всякакъв вид търговска дейност и услуги за населението на територията на гробищните паркове и гробищата;

1.4. продажбата на религиозни потреби в култовите сгради на съответните религиозни общности;

1.5. приготвянето на циментови, бетонови и варови разтвори по алеите и

пътеките;

1.6. отсичането на дървета без съответното разрешение от Общината;

1.7. навлизането на пътни превозни средства на територията на гробищните паркове без съответното разрешение за това;

1.8. изграждането на пейка, маси и огради в парцелите без разрешение; други действия, несъвместими с предназначението на гробищния парк.

Чл. 36. Не се разрешава извън определените за целта места:

1.1. изхвърлянето на хранителни и други отпадъци и увехнали цветя;

1.3. разлепването и поставянето на некролози, афиши, реклами, съобщения и др. подобни, освен на определените за целта места;

1.4. засаждането на високостеблени декоративни и плодни дървета в парцелите и на гробните места.

Чл. 37. Лицата с право на гробоползване са длъжни лично или чрез трети лица да поставят трайни надгробни знаци, да почистват гробните места и около гробното пространство и да ги поддържат в добро състояние.

Чл. 38. (1) Изпочупени и незаконно изградени паметници и други трайни надгробни знаци, се отстраняват от правоимащите лица, в срок, определен в предписание, издадено от Общинско предприятие „Гробищни паркове“ – Елин Пелин. Срокът за отстраняването започва да тече от връчване на предписанието.

(2) Ако правоимащите не предприемат надлежни действия в срока, определен в предписанието, със Заповед на кмета на Общината се отстраняват надгробните знаци и правото на гробоползване се прекратява.

(3) Предписанията и заповедта по ал.1 и ал.2 се съобщават на правоимащите с изпращането им по пощата или чрез куриерска служба, а на тези, чиито адреси не са известни – с обявление, поставено на табло в гробищния парк, на информационното табло на общината, респективно кметството по последния известен адрес на правоимащите и в интернет страниците на Община Елин Пелин.

Раздел VIII КОНТРОЛ И САНКЦИИ

Чл. 39. Контролът по спазване изискванията на тази Наредба се осъществява от директора на Общинско предприятие „Гробищни паркове“ – Елин Пелин или упълномощено от него лице, кметове и кметски заместници на съответните населени места, като имат право да съставят предписания, фишове и актове за установяване на административно нарушение.

Чл. 40. (1). Когато изграждането и монтирането на паметници, рамки и други трайни надгробни знаци и съоръжения, се извърши без разрешение, когато таква се изисква, или в нарушение на издадено, на правоимащия се съставя предписание за премахване по реда на чл.35, ал.2 и им се налага глоба в размер от 300 до 500 лева или от 153,39 до 255,65 €.

(2) В случай, че не бъдат премахнати в срока, определен в предписанието, кмета на Общината издава заповед, с която нарежда съоръженията по ал.1 да бъдат премахнати за сметка на правоимащия.

(3) При неспазване от лицата, които извършват каменоделски услуги, на разпоредбите по РАЗДЕЛ VII. от настоящата Наредба, се налага глоба в размер от 500 до 1000 лева или от 255,65 до 511,29 € за физическите лица, респективно имуществена санкция в размер от 1000 до 2000 лева или от 511,29 до 1022,58 € за еднолични търговци и юридическите лица. При констатирано повторно нарушение, се

налага глоба в двоен размер.

(4) На физически, юридически лица и еднолични търговци, които извършват търговска дейност и услуги за населението на територията на гробните паркове и гробища в нарушение на разпоредбите по РАЗДЕЛ VII. от настоящата Наредба, се налага глоба в размер от 500 до 1000 лева или от 255,65 до 511,29 € за физическите лица и имуществена санкция в размер от 1000 до 2000 лева или от 511,29 до 1022,58 € за едноличните търговци и юридическите лица. При констатирано повторно нарушение, се налага глоба в двоен размер.

(5) На лица, извършващи прояви на вандализъм на територията на гробните паркове и гробища, се налага глоба в размер от 300 до 700 лева или от 153,39 до 357,73 €, доколкото деянието не представлява престъпление по смисъла на НК.

(6) На правоимащи, които не поддържат гробните места на своите наследодатели или тези, които по реда на чл.15, ал.2 са придобили права на гробоползване, се налага глоба в размер от 50 до 100 лева или 25,56 до 51,13 €. При установяване на повторно нарушение, глобата е в размер на от 100 до 200 лева или от 51,13 до 102,26 €.

Чл. 41. (1). Предписания и актове, установяващи отделни нарушения, се съставят от лицата по чл.6, ал.2 и ал.4, а наказателните постановления се издават от кмета на общината.

(2). За образуването на административно наказателно производство за нарушения по тази Наредба, съставянето на фишове и актове, издаването, връчването и обжалването на наказателните постановления и тяхното изпълнение се прилагат разпоредбите на Закона за административните нарушения и наказания.

Раздел X ДОПЪЛНИТЕЛНИ РАЗПОРЕДБИ

§ 1. По смисъла на тази наредба:

1. "Прояви на вандализъм" е събаряне, издраскване, разрушаване на паметници и надгробни знаци или на детайли от тях, кражба и други действия на оскверняване на гробното място.

2. "Гроб" е гробно място, в което е извършено погребение на покойник.

3. "Семеен гроб" е гроб, който има размерите на единичните гробове, умножени по броя на гробовете;

4. „Поддържан гроб“ е гробно място, което се поддържа в състояние, съответстващо на санитарните, естетическите и техническите изисквания и включва:

1. поставен траен или временен надгробен знак (паметник, плоча, кръст или друг допустим символ);

2. четливо изписани данни за покойника – име и години/дати;

3. почистена площ върху и около гроба;

4. липса на храстовидна, саморасла или запусната растителност, която пречи на достъпа или нарушава вида на гроба;

5. възстановени или стабилни елементи – рамки, плочи, вази, кръстове, които не са счупени, наклонени или опасни;

6. липса на отпадъци, материали или разрушени елементи върху гроба;

7. съответствие с предвидените размери и изисквания за гробното място, без незаконни преустройства или разширения.

Раздел VIII ПРЕХОДНИ И ЗАКЛЮЧИТЕЛНИ РАЗПОРЕДБИ

§1. От момента на влизане в сила на настоящата наредба се отменя досега действащата Наредба за гробните паркове на територията на Община Елин Пелин,

приета с Решение №277 по Протокол №16/26.11.2020 г. на Общински съвет-Елин Пелин, изм. с Реп.№558 по Протокол №21/30.01.2025 г. на Общински съвет-Елин Пелин;

§2. Изпълнението и контрола по изпълнението на тази наредба се осъществява от Кмета на Община Елин Пелин и/или определени от него лица.

§3. Придобитите при действието на отменената наредба права на гробоползване се запазват.

§4. Тази наредба се издава на основание чл.62, ал.12 от Закона за устройство на територията.

§5. Настоящата Наредба е приета с Решение №980 по Протокол №36/29.01.2026 г. и влиза в сила от 01.07.2026 г.

Общи			Резултати						Параметри			
Дата/час	Точка	Заглавие	Прието	Отхвърле	За	Против	Въздър	Без	Общ	Тайно	С	Позволен
29.1.2026 10:22	4	Приемане на проект за приемане на нова Наредба за гробищните паркове на територията на Община Елин Пелин, във връзка с Доклад вх.№ДА-10705/2//16.12.2025 г. от г-жа Райчишка Николова – и.д. Кмет на Община Елин Пелин /съгласно Заповед №21149/03.12.2025 г. на кмета на Община Елин Пелин/ и Становище на ПК по ЗСОРГПТ.	<input checked="" type="checkbox"/>	<input type="checkbox"/>	15	2	3	0	20			1
№	Име	Партия	Глас		Глас		Глас		Глас		Глас	
01												
02	Богомил Бранков											
03	Атанаска Маджарова											
04	Даниела Гандева											
05	Румяна Найденова-Анева											
06	Гергана Иванова											
07	Николай Богданов											
08	Александър Стенов											
09	Васко Илиев											
10	Христина Прамятарова											
11	Димитър Митрев											
12	Бранимир Бориков											
13	Стефан Николов											
14	Георги Янакиев											
15	Антоанета Драганова											
16	Емил Петров											
17	Антон Неделков											
18	Станислав Донев											
19	Марията Христова											
20	Васил Цветков											
21	Цветелин Добрев											
22	Григор Тодоров											

РЕЗУЛТАТИ ОТ ПРОВЕДЕНО ПОИМЕННО ГЛАСУВАНЕ:

ЗА – 15 ПРОТИВ – 2 ВЪЗДЪРЖАЛИ СЕ – 3

БОГОМИЛ БРАНКОВ

Председател

на Общински съвет – Елин Пелин

/ П /



ОБЩНСКИ СЪВЕТ – ЕЛИН ПЕЛИН

РЕШЕНИЕ № 981

Прието на заседание на Общински съвет-Елин Пелин, проведено на 29.01.2026 г.

Протокол №36 по точка 5 от дневния ред

На основание чл.21, ал.1, т.7 и ал.2 от Закона за местното самоуправление и местната администрация, във връзка с чл.8 и чл.9 от Закона за местните данъци и такси и чл.79 от Административно – процесуалния кодекс, във връзка с Доклад вх.№ОА-9404/44//16.12.2025 г. от г-жа Райничка Николова – и.д. Кмет на Община Елин Пелин /съгласно Заповед №1149/03.12.2025 г. на Кмета на Община Елин Пелин/ и по предложение на ПК по „Законност, сигурност, обществен ред, граждански права и транспорт“ и след станалите разисквания **Общински съвет-Елин Пелин**

РЕШИ:

Приема Наредба за изменение и допълнение на НАРЕДБА №2 за определянето и администрирането на местните такси и цени на услуги на територията на Община Елин Пелин, както следва:

§1. Чл. 37 от Наредбата се изменя , както следва:
„Таксите се събират от Общинско предприятие “Гробищни паркове” – Елин Пелин.“

§2. В ГЛАВА ТРЕТА. ЦЕНИ НА УСЛУГИ И ПРАВА ПОСОЧЕНИ В ДРУГИ ЗАКОНИ, КАКТО И НА НЕУРЕДЕНИ СЪС ЗАКОН УСЛУГИ, ПРЕДОСТАВЯНИ ОТ ОБЩИНАТА НА ФИЗИЧЕСКИ И ЮРИДИЧЕСКИ ЛИЦА се създава нова чл.51б със следният текст:

„За услугите, предоставяни от Общинско предприятие “Гробищни паркове” – Елин Пелин се събират такси, посочени в Приложение № 13.“

§3. Създава се ново Приложение №13 към чл. 51б със следният текст:

„Такси на услуги, извършвани от Общинско предприятие “Гробищни паркове” – Елин Пелин:

Услуга	Цена (лв.)	Цена (€)
Организиране на погребение	29,25	15 €
Урнополагане	39	20 €
Доставка на ковчег	29,25	15 €
Превоз до адрес	23	11.76 €
Превоз за погребение	23	11.76 €
Превоз с катафалка (на км)	1	0.51 €
Престой на катафалка	10	5.11 €
Сваляне от етаж	10	5.11 €
Носене и товарене	10	5.11 €
Нов гроб	292,5	150€
Стар гроб	331,5	170 €
Урнов гроб	97,5	50 €



ОБЩИНСКИ СЪВЕТ – ЕЛИН ПЕЛИН

РЕШЕНИЕ № 982

Прието на заседание на Общински съвет-Елин Пелин, проведено на 29.01.2026 г.

Протокол №36

по точка 6 от дневния ред

На основание чл.21, ал.1, т.23, т.8 и ал.2 от ЗМСМА, чл.3, ал.2 от Наредба за създаване управление и осъществяване контрол на общински предприятия на територията на Община Елин, във връзка с Доклад вх.№ОА-13848/16.12.2025 г. от г-жа Райничка Николова – и.д. Кмет на Община Елин Пелин /съгласно Заповед №1149/03.12.2025 г. на Кмета на Община Елин Пелин/ и по предложение на ПК по „Законност, сигурност, обществен ред, граждански права и транспорт“ и след станалите разисквания **Общински съвет-Елин Пелин**

РЕШИ:

Приема предоставения от Кмета на Община Елин Пелин проект за приемане на Правилник за организацията на Общинско предприятие „Гробищни паркове“ – Елин Пелин, както следва:

ПРАВИЛНИК

за организацията и дейността на Общинско предприятие “Гробищни паркове” – Елин Пелин

I. ОБЩИ ПОЛОЖЕНИЯ

Чл. 1. Настоящият Правилник урежда дейността, структурата, управлението, численият състав, правата и задълженията на Общинско предприятие „Гробищни паркове“ – Елин Пелин.

Чл. 2. (1) Общинско предприятие „Гробищни паркове“ е специализирано звено на Община Елин Пелин по смисъла на Глава шеста от Закон за общинската собственост.

(2) Общинско предприятие „Гробищни паркове“ няма статут на самостоятелно юридическо лице.

Чл. 3. (1) Числеността на персонала, структурата и бюджета на Предприятието се приемат от Общински съвет – Елин Пелин.

(2) Предприятието осъществява своята дейност на бюджетна издръжка при условията и реда на този правилник. Предприятието е със самостоятелна банкова сметка.

Чл. 4. Дейността на Предприятието се координира и контролира от Кмета на Община Елин Пелин или от определен от него заместник кмет.

Чл. 5. Предприятието е създадено за неопределен срок.

II. НАИМЕНОВАНИЕ, СЕДАЛИЩЕ И АДРЕС НА УПРАВЛЕНИЕ

Чл. 6. Общинското предприятие е с наименование „Гробищни паркове“.

Чл. 7. Седалището и адреса на управление на предприятието е гр. Елин Пелин, пл. „Независимост“ № 1

III. ПРЕДМЕТ НА ДЕЙНОСТ

Чл.8. Общинско предприятие “Гробищни паркове” е създадено с цел управление, стопанисване и поддържане на общинското имущество – гробищните паркове в Община Елин Пелин, ведно с прилежащите сгради и съоръжения към тях;

Чл.9. Общинско предприятие “Гробищни паркове” извършва следните дейности:

(1) Управление и поддържане на гробищни паркове:

1. Управление, стопанисване и поддържане на гробищните паркове на територията на общината;

2. Поддържане на гробищните паркове включва сградния фонд, зелените площи, пътищата и алеите към тях, както и механизацията и автомобилния парк, предоставени за управление;

3. Почистване, озеленяване, благоустрояване и опазване на реда и сигурността в гробищните паркове.

4. Осигуряване на изграждането и поддържането на огради на гробищните паркове, включително ремонт и възстановяване при необходимост.

(2) Планиране и развитие:

5. Изготвяне на предложения до Кмета на Община Елин Пелин за откриване на нови, разширяване или закриване на действащи гробищни паркове;

6. Изготвяне на предложения до Кмета на Община Елин Пелин за изграждане на урнови стени и други съоръжения;

7. Определяне на стари гробни места за повторно полагане, следене за заплатени такси и др.

(3) Строителен контрол:

8. Контрол върху строително-монтажните дейности в гробищните паркове;

9. Съгласуване с частни погребални агенции и каменоделци относно извършваните от тях дейности.

(4) Погребални и траурни услуги:

10. Организиране и извършване на услуги, свързани с траурни обреди, включително:

- организация на погребения и възпоменания;
- определяне на ден, час и място на ритуалите;
- осигуряване на гробно място, урнов гроб или урнова ниша;
- изкопаване, спускане, заравяне и оформяне на гробни места;
- извършване на граждански ритуали при погребения и възпоменания;
- транспорт на покойник;
- отпечатване и ламиниране на некролози, надписи на кръстове и ленти;
- предлагане и доставка на ковчези, надгробни знаци, венци, цветя и други траурни стоки;
- предоставяне на помещения за бдение;
- други съпътстващи услуги.

11. Организиране на социални погребения съгласно действащата Наредба, действаща на територията на Община Елин Пелин.

(5) Поддръжка на гробни места:

12. Почистване и поддържане на гробни места – еднократно, сезонно или целогодишно;

(6) Административни дейности:

14. Водене на регистри на покойниците и извършване на инвентаризация на старите гробни места;

15. Събиране и отчитане на таксите по ЗМДТ и съответната наредба на общината;

16. Организиране на движението на МПС в гробищните паркове и определяне на пропускателния режим.

IV. СТРУКТУРА, ЧИСЛЕН СЪСТАВ И УПРАВЛЕНИЕ

Чл.10. Организационно-управленската структура и численият състав на предприятието се утвърждават от Общинския съвет, а длъжностното разписание – от кмета на общината.

Чл. 11. (1) Структурата на общинско предприятие „Гробищни паркове“ е:

- Директор – 1 бр.
- Счетоводител – 1 бр.,
- общи работници – 9
- шофьор катафалка – 1
- гробари - 3

(2) Численият състав на предприятието е 15 души.

Чл. 12. Общинското предприятие се управлява от директор, назначен от кмета на Община Елин Пелин.

Чл. 13. Директорът на общинско предприятие „Гробищни паркове“ е второстепенен разпоредител с бюджет и изпълнява следните дейности:

1. Организира, ръководи и контролира цялостната дейност на общинското предприятие при спазване изискванията на действащото законодателство и приетите от Общински съвет – Елин Пелин Наредби, свързани с дейността на общинското предприятие;

2. Представява общинското предприятие пред компетентните органи и пред трети лица;

3. Изготвя проект на бюджет на предприятието;

4. Контролира законосъобразното и целесъобразното разходване на бюджета на предприятието;

5. Изготвя и внася до Кмета на Община Елин Пелин, в срок до края на месец февруари, отчет и анализ на дейността на предприятието за предходната календарна година.

6. Представя в Община Елин Пелин изискваните справки, отчети и друга информация свързана с дейността на общинското предприятие;

7. Сключва договори, свързани с дейността на предприятието;

8. Изпълнява всички задължения на второстепенен разпоредител с бюджет;

9. Организира контрола върху финансово-счетоводната дисциплина и ефективното използване на финансовите и материални активи и предоставеното на предприятието имущество;

10. Сключва, изменя и прекратява трудовите договори на работещите в предприятието, утвърждава длъжностните им характеристики, щатно разписание /поименно и длъжностно/, съгласно утвърдената структура и численост на персонала на общинското предприятие при спазване изискванията на Кодекса на труда и други действащи и приложими нормативни документи;

11. Утвърждава Правилата за работна заплата на общинско предприятие „Гробищни паркове“ в съответствие с нормативната уредба и ги представя за съгласуване в Община Елин Пелин;

12. Подготвя документация, необходима за провеждане на обществени поръчки, свързани с дейността на предприятието;

13. Осъществява общо ръководство и контрол при управлението на предоставеното на предприятието имущество;

14. Утвърждава Правилник за вътрешния ред на общинско предприятие „Гробищни паркове“, в който се съдържат специфични разпоредби за организацията на дейността на предприятието и го представя за съгласуване в Община Елин Пелин;

15. Утвърждава вътрешни правила за дейността на предприятието.

Чл.14. Кметът на Община Елин Пелин:

1. сключва, изменя и прекратява трудовия договор с директора на “Гробищни паркове” – Елин Пелин;
2. Дава съгласие за откриване на банкови сметки на Общинско предприятие “Гробищни паркове” – Елин Пелин;
3. Организира чрез специализираните звена на общинската администрация периодични проверки и методическа помощ;
4. Сключва договори за разпореждане с предоставеното на “Гробищни паркове” – Елин Пелин имущество, съобразно компетенциите си и по реда, предвиден в Закона за общинската собственост и действащата Наредба за придобиване, управление и разпореждане с общинското имущество на територията на община Елин Пелин.

V. ФИНАНСИРАНЕ НА ПРЕДПРИЯТИЕТО

Чл. 15. (1) Предприятието се финансира от бюджета на Община Елин Пелин в рамките на утвърдения за съответната година бюджет, води счетоводна отчетност, съгласно Закона за счетоводството и свързаните с него нормативни актове и има свой печат и бланка. Всички приходи и разходи се отчитат по Единната бюджетна класификация.

(2) Всички приходи, реализирани от Общинско предприятие “Гробищни паркове” – Елин Пелин, се внасят в приход на бюджета на Община Елин Пелин.

Чл. 16. (1) Предприятието съставя месечни, тримесечни и годишни отчети за изпълнение на бюджета, както и всички останали отчетни форми и документи, изискващи се от първостепенния разпоредител – Община Елин Пелин.

(2) Поддържа и съхранява всички документи за разходите и приходите през цялата продължителност на дейността си на хартиен и електронен носител.

VI. ПРАВА И ЗАДЪЛЖЕНИЯ НА ПРЕДПРИЯТИЕТО ПО ОТНОШЕНИЕ НА ПРЕДОСТАВЕНОТО МУ ОБЩИНСКО ИМУЩЕСТВО

Чл. 17. (1) Предоставеното и придобито в резултат на дейността на Общинско предприятие „Гробищни паркове“ имущество е общинска собственост и за него се прилага Закона за общинската собственост и Наредбата за реда за придобиване, управление и разпореждане с общинско имущество, приета от Общински съвет –Елин Пелин.

(2) Придобиването, поддържането и ремонтите на дълготрайните материални активи се извършват за сметка на Общинското предприятие в рамките на утвърдения бюджет.

Чл. 18. Общинско предприятие „Гробищни паркове“ има следните права и задължения по отношение на предоставеното имущество:

1. Управлява предоставените му недвижими имоти - общинска собственост и събира приходите от такси, наеми, цени на услуги и други, свързани с тяхното ползване.

2. Осъществява контрол по изпълнението на сключените от Община Елин Пелин договори за имотите или части от тях, предоставени му за управление.

3. Организира и управлява своевременното събиране на наемите и другите приходи от имотите, като създава необходимата за това техническа и счетоводна отчетност.

4. Подготвя пълната документация, ведно със съответните действия за прекратяване или разваляне на сключените договори за предоставените му за управление имоти.

5. Осъществява изпълнението на заповедите за изземване на предоставените му за управление недвижими имоти - общинска собственост, които се владеят или държат без правно основание от трети лица, не се използват по предназначение или необходимостта от тях е отпаднала.

6. Създава условия за достъп и ползване на предоставените му за управление недвижими имоти - общинска собственост от физически и юридически лица, срещу заплащане на съответните такси, наеми и/или цени на услуги, определени от Общински съвет – Елин Пелин.

Чл. 19. (1) Организацията и провеждането на процедури по обществени поръчки за избор на изпълнители за доставка на материали, стоки и/или услуги и/или други ресурси за нуждите, свързани с дейността на общинското предприятие се извършват от Община Елин Пелин, на база обоснована потребност от Общинско предприятие „Гробищни паркове”.

(2) Общинското предприятие своевременно информира Община Елин Пелин за необходимостта от провеждане на процедури по ал. 1.

VII. ЗАКЛЮЧИТЕЛНИ РАЗПОРЕДБИ

§ 1. (1) Настоящият правилник се приема на основание чл.52, ал.3 от Закона за Общинската собственост и чл.3, ал.2 от Наредба за създаване управление и осъществяване контрол на общински предприятия на територията на Община Елин Пелин.

(2) Настоящият правилник е приет от Общински съвет – Елин Пелин с Решение №982 по Протокол №36/29.01.2026 г. и влиза в сила от 01.03.2026г.

§ 2. За неуредени в този Правилник въпроси се прилагат разпоредбите на действащото законодателство в Република България, в това число Наредба за създаване управление и осъществяване контрол на общински предприятия на територията на Община Елин Пелин и актовете на органите на местно самоуправление на територията на Община Елин Пелин.

РЕЗУЛТАТИ ОТ ПРОВЕДЕНО ГЛАСУВАНЕ:
ЗА –15 ПРОТИВ – 2 ВЪЗДЪРЖАЛИ СЕ – 3

БОГОМИЛ БРАНКОВ
Председател
на Общински съвет – Елин Пелин

/ П /



ОБЩНСКИ СЪВЕТ – ЕЛИН ПЕЛИН

РЕШЕНИЕ № 983

Прието на заседание на Общински съвет-Елин Пелин, проведено на 29.01.2026 г.

Протокол №36

по точка 7 от дневния ред

На основание чл.21, ал.1, т.23 и ал.2 от ЗМСМА, във връзка с **Предложение вх.№ОА-13861/05.01.2026 г. от г-н Ивайло Симеонов – Кмет на Община Елин Пелин** и по предложение на ПК по „Законност, сигурност, обществен ред, граждански права и транспорт“ и след станалите разисквания **Общински съвет-Елин Пелин**

РЕШИ:

1. Дава съгласие Община Елин Пелин да участва като партньор в проектно предложение на Регионална дирекция „Пожарна безопасност и защита на населението“ – Софийска област към Министерството на вътрешните работи по процедура BG05SFPR002-1.035 „Повишаване готовността за предотвратяване и овладяване на бедствия, пожари и извънредни ситуации“, Програма „Развитие на човешките ресурси“ 2021–2027.

2. Упълномощава Кмета на Община Елин Пелин да подпише всички необходими декларации, споразумения и документи, свързани с участието на общината като партньор по проекта, както и да извършва всички последващи действия, необходими за изпълнението му.

3. Дейностите по проекта да се изпълняват в съответствие с приложимото европейско и национално законодателство и без осигуряване на собствено съфинансиране от бюджета на Община Елин Пелин.

4. Изпълнението на настоящото решение възлага на Кмета на Община Елин Пелин.

Решението може да се обжалва по реда на АПК пред Административен съд София-област в 14-дневен срок от съобщаването му.

РЕЗУЛТАТИ ОТ ПРОВЕДЕНО ГЛАСУВАНЕ:

ЗА – 20 ПРОТИВ – НЯМА ВЪЗДЪРЖАЛИ СЕ – НЯМА

БОГОМИЛ БРАНКОВ

Председател

на Общински съвет – Елин Пелин

/ П /



ОБЩНСКИ СЪВЕТ – ЕЛИН ПЕЛИН

РЕШЕНИЕ № 984

Прието на заседание на Общински съвет-Елин Пелин, проведено на 29.01.2026 г.

Протокол №36

по точка 8 от дневния ред

На основание чл.21, ал.1, т.8 и ал.2 от ЗМСМА, чл.15 и сл. от Закона за въвеждане на еврото в Република България, чл.71, ал.5, т.3 от Наредба за условията и реда за възлагане изпълнението на дейности в горските територии – държавна и общинска собственост, и за ползване на дървесина и недървесни горски продукти, съгласно чл.19, ал.3 и чл.23, ал.1 от Наредбата за управление на общинските горски територии в Община Елин Пелин, чл.111, ал.2, т.2 от Закона за горите, във връзка с Докладна записка вх.№08-13877/13.01.2026 г. от г-н Васил Младенов – Управител на „Общински гори – Елин Пелин“ ЕООД и по предложение на ПК по „Контрол и мониторинг върху дейността на търговските дружества с общинско участие в капитала“ и след станалите разисквания **Общински съвет-Елин Пелин**

РЕШИ:

I. Отменя Решение №88 по Протокол №5/25.01.2024 г. на Общински съвет-Елин Пелин.

II. Считано от 01.02.2026 г.:

1. Приема ценоразпис за продажба на добита дървесина на временен склад от „Общински гори – Елин Пелин“ ЕООД, съгласно Приложение №1, както следва:

Вид дървесина	Приложение №1	
	евро €/м ³ без ДДС	лева/м ³ без ДДС
ИГЛОЛИСТНИ		
ЕДРА		
- Трупи за бичене > 30 см.	61,00	119,30
втч Черен бор	56,00	109,52
Трупи за бичене от 18 до 29 см.	51,00	99,74
втч Черен бор	35,00	68,45
СРЕДНА		
Трупи за бичене от 15 до 17 см.	58,00	113,43
втч Черен бор	53,00	103,65
- Други		
втч Технологична дървесина	58,00	113,43
ДРЕБНА		
втч Технологична дървесина	35,00	68,45
ДЪРВА		
втч Технологична дървесина	35,00	68,45
втч Дърва за отрев	35,00	68,45
ШИРОКОЛИСТНИ		
- ЕДРА		
- Трупи за бичене > 30 см.		
втч Дъбови	61,00	119,30
втч Букови	56,00	109,52
втч Церови и други	51,00	99,74
Трупи за бичене от 18 до 29 см.		
втч Дъбови	51,00	99,74

втч Букови	51,00	99,74
втч Церови	48,00	93,87
-СРЕДНА		
- Технологична дървесина		
втч Дъбова, Акациева, Церова и др	47,00	91,92
- ДРЕБНА		
- Технологична дървесина.		
втч Дъбова, Церова, Акациева	47,00	91,92
- ДЪРВА		
- Технологична дървесина.		
втч Дъбова, Церова, Акациева	47,00	91,92
- ОЗМ		
втч Дъбови	47,00	91,92
втч Други	47,00	91,92
- ДЪРВА в простр.м.куб		
- чл.71 ал.2 т.1	25,87 €/м ³ простр.	50,59 лв./м ³ простр.
- чл.71 ал.2 т.2 и т.3	29,82 €/м ³ простр.	58,32 лв./м ³ простр.
-Юридически лица	28,43 €/м ³ простр.	50,60 лв./м ³ простр.

Забележка:

❖ Съгласно Чл.71, ал.2, т.1 от Наредба за условията и реда за възлагане изпълнението на дейности в горски територии - държавна и общинска собственост, и за ползването на дървесина и недървесни горски продукти, право да закупуват дървесина по Ценоразписа по Приложение 1 имат само физически лица, които не са търговци - за лична употреба, без право на продажба;

❖ Съгласно Чл.71, ал.2, т.2 от Наредба за условията и реда за възлагане изпълнението на дейности в горски територии - държавна и общинска собственост, и за ползването на дървесина и недървесни горски продукти, право да закупуват дървесина по Ценоразписа по Приложение 1 имат училища, социални домове, детски заведения, религиозни институции, места за лишаване от свобода, военни подразделения, културни институции на бюджетна издръжка - без право на продажба. В доставната цена на посочените лица се включва и транспорт.

❖ Цените са за ПЛЪТЕН куб.м., с изключение на конкретно посочената.

2. Приема максимални цени за дърводобив – сеч, първична обработка, разкрийване на сортименти, извоз до временен склад и рампиране, съгласно Приложение №2, както следва:

Приложение №2

Вид дървесина	евро €- без включен ДДС	Лева- без включен ДДС
ИГЛОЛИСТНИ		
ЕДРА	19,94 €/м ³	38,99 лева/м ³
СРЕДНА	19,94 €/м ³	38,99 лева/м ³
втч Технологична дървесина	20,45 €/м ³	39,99 лева/м ³
ДРЕБНА	19,94 €/м ³	38,99 лева/м ³
втч Технологична дървесина	20,45 €/м ³	39,99 лева/м ³
ДЪРВА		
втч Технологична дървесина	20,45 €/м ³	39,99 лева/м ³
втч Дърва за огрев	20,45 €/м ³	39,99 лева/м ³
ШИРОКОЛИСТНИ		
ЕДРА	23,52 €/м ³	46,00 лева/м ³
СРЕДНА	23,52 €/м ³	46,00 лева/м ³
втч Технологична дървесина	24,03 €/м ³	46,99 лева/м ³
ДРЕБНА	24,03 €/м ³	46,99 лева/м ³
втч Технологична дървесина	24,54 €/м ³	47,99 лева/м ³
ДЪРВА		
втч Технологична дървесина	24,54 €/м ³	47,99 лева/м ³

втч Дърва за огрев	25,05 €/м ³	48,99 лева/м ³
--------------------	------------------------	---------------------------

Забележка: Цените са за ПЛЪТЕН куб.м.

3. Приема максимални цени за маркиране, сортиментиране и изготвяне на първични документи, съгласно Приложение №3, както следва:

	<i>Приложение №3</i>	
	евро €- без включен ДДС	Лева- без включен ДДС
Едра строителна дървесина (ЕСД)	1,28 €/м ³	2,50 лева/м ³
Средна строителна дървесина (ССД)	1,38 €/м ³	2,69 лева/м ³
Дребна строителна дървесина (ДСД)	1,48 €/м ³	2,89 лева/м ³
Дърва – простр.м.куб.	1,59 €/м ³	3,09 лева/м ³
Технологичен план	40,90 €/брой	79,99 лева/брой

Забележка: Цените са за ПЛЪТЕН куб.м., с изключение на конкретно посочената.

4. Приема цени за услуги на граждани за собствен имот и издаване на последващи документи, съгласно Приложение №4, както следва:

	<i>Приложение №4</i>	
Вид услуга	евро € без включен ДДС	лева без включен ДДС
Становище за премахване на дървета и храсти	7,66 €/брой	14,98 лева/брой
Маркиране на дървета и храсти в дворни места	10,22 €/брой	19,98 лева/брой
Издаване на превозен билет	2,55 €/брой	4,98 лева/брой
Маркиране на дървета и храсти в лежачо с-ие	0,51 €/м ³	1,00 лева/м ³

Забележка: Цените са за ПЛЪТЕН куб.м..

5. Приема минимални цени за продажба на дървесина на корен., съгласно Приложение №5, както следва:

	<i>Приложение №5</i>	
Вид дървесина	евро €- без включен ДДС	Лева- без включен ДДС
Едра иглолистна и меки широколистни	35,00 €/м ³	68,45 лева/м ³
Средна иглолистна и меки широколистни	23,00 €/м ³	44,98 лева/м ³
Дребна иглолистна и меки широколистни	5,00 €/м ³	9,77 лева/м ³
Дърва – иглолистна и меки широколистни	5,00 €/м ³	9,77 лева/м ³
ОЗМ- иглолистни и меки широколистни	12,00 €/м ³	23,46 лева/м ³
Едра широколистна дървесина	40,00 €/м ³	78,23 лева/м ³
Средна широколистна дървесина	19,00 €/м ³	37,16 лева/м ³
Дребна широколистна дървесина	19,00 €/м ³	37,16 лева/м ³
Дърва – широколистни	20,00 €/м ³	39,11 лева/м ³
ОЗМ- широколистна дървесина	20,00 €/м ³	39,11 лева/м ³

Забележка: Цените са за ПЛЪТЕН куб.м., с изключение на конкретно посочената.

Общи			Резултати						Параметри			
Дата/час	Точка	Заглавие	Прието	Отхвърлено	За	Против	Въздър	Без	Общо	Тайно	С	Позволен
29.1.2026 10:31	8	Разглеждане и утвърждаване на минимални цени в ервс, за услугите предоставяни от дружеството, както следва: „Ценообразис за продажба на добита дървесина от временен склад“, „Дърводобив – сеч, първична обработка, разкриване на сортимент, извоз до временен склад и раптиране“, „Маржиране, сортиментирание и изготвяне на първични документи“, валидни за горски територии, „Услуги на граждани за собствен имот и издаване на последващи документи“, „Минимални цени за продажба дървесина на корен“, собственост на Община Елин Пелин, във връзка с Докладна записка вх. №08-13877/13.01.2026 г. от г-н Васил Младенов – Управител на „Общински гори – Елин Пелин“ ЕООД и Становище на ГК по КМДТДОУК.			18	2	0	0	20			1
#	Име	Партия	Глас									
01												
02	Богомил Бранков		ЗА									
03	Атанаска Маджарова		ЗА									
04	Даниела Гендова		ЗА									
05	Румяна Найденска-Анева		ЗА									
06	Гергана Иванова		ЗА									
07	Николай Богданов		ЗА									
08	Александър Станоев		ЗА									
09	Васко Илиев		ЗА									
10	Христина Праматарова		ЗА									
11	Димитър Митрев		ЗА									
12	Бренимир Борисов		ЗА									
13	Стефан Николов		ЗА									
14	Георги Янакиев		ЗА									
15	Антоанета Драганова		ЗА									
16	Емил Петров		ЗА									
17	Антон Недялков		ПРОТИВ									
18	Станислав Донеv		ПРОТИВ									
19	Мариета Христова											
20	Васил Цветков		ЗА									
21	Цветелин Добрева		ЗА									
22	Григор Тодоров		ЗА									

Решението може да се обжалва по реда на АПК пред Административен съд София-област в 14-дневен срок от съобщаването му.

РЕЗУЛТАТИ ОТ ПРОВЕДЕНО ПОИМЕННО ГЛАСУВАНЕ:
ЗА – 18 ПРОТИВ – 2 ВЪЗДЪРЖАЛИ СЕ – НЯМА

БОГОМИЛ БРАНКОВ
Председател
на Общински съвет – Елин Пелин

/ П /



ОБЩИНСКИ СЪВЕТ – ЕЛИН ПЕЛИН

РЕШЕНИЕ № 985

Прието на заседание на Общински съвет-Елин Пелин, проведено на 29.01.2026 г.

Протокол №36 по точка 10 от дневния ред

На основание чл.21, ал.1, т.8, т.12 и ал.2 от ЗМСМА, във връзка с чл.8, ал.9 от Закона за общинската собственост, във връзка с **Предложение вх.№ОА-13886/16.01.2026 г. от г-жа Райничка Николова –и.д. Кмет на Община Елин Пелин /Съгласно Заповед №2/05.01.2026 г. на Кмета на Община Елин Пелин/,** и по предложение на ПК по „Инвестиции, управление и разпореждане с общинско имущество“ и след станалите разисквания **Общински съвет-Елин Пелин**

РЕШИ:

Приема **Годишна програма за управление и разпореждане с имоти – общинска собственост за 2026 г.,** съгласно приложението от 21 /двадесет и една/ страници към настоящото решение.

Дата/мес.	Точка	Общи Заглавие	Резултати					Повече /<				
			Прето	Отвърне	За	Против	Въздър	Без	Общо	Тайно	С	Поволен
29.1.2026	10:36	10	Приема Годишна програма за управление и разпореждане с имоти – общинска собственост за 2026 г., съгласно приложението от 21 /двадесет и една/ страници към настоящото решение, във връзка с Предложение вх.№ОА-13886/16.01.2026 г. от г-жа Райничка Николова –и.д. Кмет на Община Елин Пелин /Съгласно Заповед №2/05.01.2026 г. на Кмета на Община Елин Пелин/.			18	2	0	0	20		1
01												
02		Богомил Бранков								ЗА		
03		Атанаско Маджаров								ЗА		
04		Даниел Тандров								ЗА		
05		Румена Найдеслава-Амева								ЗА		
06		Георгина Иванова								ЗА		
07		Николай Бегалков								ЗА		
08		Александър Стоянов								ЗА		
09		Васко Иванев								ЗА		
10		Христово Памичаров								ЗА		
11		Димитър Митрев								ЗА		
12		Бранкомир Борисов								ЗА		
13		Стефан Никитов								ЗА		
14		Георги Янков								ЗА		
15		Антонета Драганова								ЗА		
16		Емил Петров								ЗА		
17		Ангел Недялков								ПРОТИВ		
18		Стефанов Димев								ПРОТИВ		
19		Марията Христова										
20		Васил Цветков								ЗА		
21		Цветелин Добрев								ЗА		
22		Григор Тодоров								ЗА		

Решението може да се обжалва по реда на АПК пред Административен съд София-област в 14-дневен срок от съобщаването му.

РЕЗУЛТАТИ ОТ ПРОВЕДЕНО ПОИМЕННО ГЛАСУВАНЕ:
ЗА –18 ПРОТИВ – 2 ВЪЗДЪРЖАЛИ СЕ – НИМА

БОГОМИЛ БРАНКОВ
Председател
на Общински съвет – Елин Пелин

/ П /



ОБЩИНА ЕЛИН ПЕЛИН

ГОДИШНА ПРОГРАМА ЗА УПРАВЛЕНИЕ И РАЗПОРЕЖДАНЕ С ИМОТИ - ОБЩИНСКА СОБСТВЕНОСТ ЗА 2026 Г.

I. ОБЩИ ПОЛОЖЕНИЯ

Годишната програма за управление и разпореждане с имоти – общинска собственост за 2026 година е разработена на основание разпоредбите на чл.8, ал.9 от Закона за общинската собственост, в изпълнение на стратегията и общинския план за развитие на община Елин Пелин.

Програмата има отворен характер в своята реализация, позволяващ гъвкавост при изпълнението и може да се актуализира през годината в зависимост от конкретните условия и нормативната уредба. Основният принцип при управлението и разпореждането с имоти общинска собственост е съобразен с чл.11 ал.1 от Закона за общинската собственост, където законово са регламентирани принципите за нейното управление, а именно: - в интерес на населението в общината, съобразно разпоредбите на закона и с грижата на добър стопанин.

Придобиването, управлението и разпореждането с недвижими и движими имоти – собственост на общината се извършва под контрол на Общински съвет, съобразно с разпоредбите на Наредба за реда за придобиване, управление и разпореждане с общинско имущество, утвърдена от Общински съвет-Елин Пелин.

II. ПРОГНОЗА ЗА ОЧАКВАНИТЕ ПРИХОДИ И НЕОБХОДИМИТЕ РАЗХОДИ, СВЪРЗАНИ С ПРИДОБИВАНЕТО, УПРАВЛЕНИЕТО И РАЗПОРЕЖДАНЕТО С ИМОТИ – ОБЩИНСКА СОБСТВЕНОСТ

№ по ред	Вид дейност	Прогнозен резултат в лева/евро
ОЧАКВАНИ ПРИХОДИ		
А. От управление на имоти-общинска собственост		
1.	Отдаване под наем на имоти	1 175 500 лева/ 601 023,61 евро
2.	Приходи от такси, свързани с управление на общински имоти	42 000 лева/ 21 474,26 евро
3.	Приходи от концесии	2 500 лева/ 1 278,23 евро
	Всичко от управление на имоти-общинска собственост	1 220 000 лева/ 623 776,10 евро
Б. От разпореждане с имоти-общинска собственост		
1.	Продажба на имоти-общинска собственост	4 310 000 лева/ 2 203 668,01 евро
2.	Учредени вещни права	268 000 лева/ 137 026,22 евро
	Всичко от разпореждане с имоти-общинска собственост	4 578 000 лева/ 2 340 694,23 евро



ОБЩИНА ЕЛИН ПЕЛИН

	Всичко приходи	5 798 000 лева / 2 964 470,33 евро
	НЕОБХОДИМИ РАЗХОДИ	
1.	За технически дейности (геодезически заснемания, кадастрални карти, изготвяне и процедуране на ПУП и др.)	190 000 лева/ 97 145,46 евро
2.	За оценки	9 400 лева/ 4 806,14 евро
3.	За обявления	700 лева/357,90 евро
4.	За придобиване на имоти, чрез отчуждаване	258 000 лева/ 131 913,31 евро
	Всичко разходи	458 100 лева/ 234 222,81 евро

III. ОПИСАНИЕ НА ИМОТИТЕ, КОИТО ОБЩИНАТА ИМА НАМЕРЕНИЕ ДА ПРЕДЛОЖИ ЗА ПРОДАЖБА

1. На основание чл.35, ал.3 от ЗОС

- УПИ П-170, кв.20, с площ 580 кв.м. по плана на с. Голема Раковица;
- УПИ П-общ., кв.43, с площ 775 кв.м. по плана на с. Голема Раковица;
- УПИ IX-238, 239, кв.68, с площ 760 кв.м. по плана на с. Голема Раковица;
- УПИ IV-общ., кв.64, с площ 420 кв.м. по плана на с. Голема Раковица;
- УПИ П-общ., кв.43, с площ 1110 кв.м. по плана на с. Голема Раковица;
- УПИ П-общ., кв.25, с площ 920 кв.м. по плана на с. Голема Раковица;
- УПИ VII-общ., кв.64, с площ 460 кв.м. по плана на с. Голема Раковица;
- УПИ III-общ., кв.7, с площ 930 кв.м. по плана на с. Голема Раковица;
- УПИ XI-общ., кв.68, с площ 700 кв.м. по плана на с. Голема Раковица;
- УПИ III-общ., кв.25, с площ 960 кв.м. по плана на с. Голема Раковица;
- УПИ I-общ., кв.7, с площ 650 кв.м. по плана на с. Голема Раковица;
- УПИ IX-общ., кв.68, с площ 760 кв.м. по плана на с. Голема Раковица;
- УПИ XIV-общ., кв.1, с площ 1010 кв.м. по плана на с. Голема Раковица;
- УПИ XVII-общ., кв.2, с площ 492 кв.м. по плана на с. Голема Раковица;
- УПИ VI-общ., кв.68, с площ 440 кв.м. по плана на с. Голема Раковица;
- УПИ П-общ., кв.68, с площ 670 кв.м. по плана на с. Голема Раковица;
- УПИ XIII-общ., кв.1, с площ 900 кв.м. по плана на с. Голема Раковица;
- УПИ III-общ., кв.68, с площ 814 кв.м. по плана на с. Голема Раковица;
- УПИ IV-общ., кв.43, с площ 600 кв.м. по плана на с. Голема Раковица;
- УПИ П-общ., кв.20, с площ 170 кв.м. по плана на с. Голема Раковица;
- УПИ I-общ., кв.25, с площ 540 кв.м. по плана на с. Голема Раковица;
- УПИ XXVII-общ., кв.2, с площ 566 кв.м. по плана на с. Голема Раковица;
- УПИ XXII-общ., кв.2, с площ 520 кв.м. по плана на с. Голема Раковица;
- УПИ XII-общ., кв.10, с площ 720 кв.м. по плана на с. Петково;
- УПИ XIV-общ., кв.10, с площ 705 кв.м. по плана на с. Петково;
- УПИ VII-общ., кв.10, с площ 725 кв.м. по плана на с. Петково;
- УПИ X-общ., кв.10, с площ 700 кв.м. по плана на с. Петково;
- УПИ VIII-130, кв.39, с площ 655 кв.м. по плана на с. Петково;
- УПИ III-130, кв.39, с площ 665 кв.м. по плана на с. Петково;
- УПИ VII-29, кв.9, с площ 490 кв.м. по плана на с. Петково;
- УПИ П-34, кв.9, с площ 490 кв.м. по плана на с. Петково;



ОБЩИНА ЕЛИН ПЕЛИН

- УПИ VI-30, кв.9, с площ 500 кв.м. по плана на с. Петково;
- УПИ XVII-общ., кв.32, с площ 727 кв.м. по плана на с. Габра;
- УПИ I-666, кв.57, с площ 980 кв.м. по плана на с. Габра;
- УПИ IX-687, кв.55, с площ 688 кв.м. по плана на с. Габра;
- УПИ X-673, кв.55, с площ 713 кв.м. по плана на с. Габра;
- УПИ IX-710, кв.51, с площ 561 кв.м. по плана на с. Габра;
- УПИ XIII-727, кв.51, с площ 1050 кв.м. по плана на с. Габра;
- УПИ VIII-710, кв.51, с площ 500 кв.м., по плана на с. Габра;
- УПИ XIV-699, кв.53, с площ 770 кв.м. по плана на с. Габра;
- УПИ VII-679, кв.54, с площ 642 кв.м., по плана на с. Габра;
- УПИ IV-720, кв.52, с площ 640 кв.м., по плана на с. Габра;
- УПИ III-640, кв.58, с площ 820 кв.м., по плана на с. Габра;
- УПИ IV-707, кв.53, с площ 850 кв.м., по плана на с. Габра;
- УПИ II-общ., кв.45, с площ 466 кв.м. по плана на с. Габра;
- УПИ VIII-630, кв.59, с площ 740 кв.м. по плана на с. Габра;
- УПИ III-666, кв.57, с площ 590 кв.м. по плана на с. Габра;
- УПИ XII-405, кв.46, с площ 500 кв.м. по плана на с. Габра;
- УПИ XV-общ., кв.59, с площ 850 кв.м. по плана на с. Нови хан;
- УПИ II-общ., кв.79, с площ 700 кв.м. по плана на с. Нови хан;
- УПИ X-общ., кв.79, с площ 770 кв.м. по плана на с. Нови хан;
- УПИ XV-350, кв.46, с площ 850 кв.м. по плана на с. Нови хан;
- УПИ X-362, кв.46, с площ 900 кв.м. по плана на с. Нови хан;
- УПИ I-общ., кв.40, с площ 980 кв.м. по плана на с. Нови хан;
- УПИ V-общ., кв.19, с площ 630 кв.м. по плана на с. Нови хан;
- УПИ V-356, кв.46, с площ 807 кв.м. по плана на с. Нови хан;
- УПИ XIV-570, кв.74, с площ 900 кв.м. по плана на с. Нови хан;
- УПИ V-10, кв.2, с площ 950 кв.м. по плана на с. Нови хан;
- УПИ VI-10, кв.2, с площ 1000 кв.м. по плана на с. Нови хан;
- УПИ VII-общ., кв.24, с площ 644 кв.м. по плана на с. Чурек;
- УПИ V-общ., кв.24, с площ 495 кв.м. по плана на с. Чурек;
- УПИ III-общ., кв.24, с площ 505 кв.м. по плана на с. Чурек;
- УПИ II-общ., кв.24, с площ 500 кв.м. по плана на с. Чурек;
- УПИ I-общ., кв.24, с площ 535 кв.м. по плана на с. Чурек;
- УПИ XI-314, кв.25, с площ 550 кв.м. по плана на с. Чурек;
- УПИ XII-314, кв.25, с площ 510 кв.м. по плана на с. Чурек;
- УПИ XIII-319, кв.25, с площ 580 кв.м. по плана на с. Чурек;
- УПИ X-312, кв.25, с площ 545 кв.м. по плана на с. Чурек;
- УПИ XXV-317, кв.25, с площ 565 кв.м. по плана на с. Чурек;
- УПИ VII-306, кв.25, с площ 500 кв.м. по плана на с. Чурек;
- УПИ XVI-40, кв.25, с площ 835 кв.м. по плана на с. Чурек;
- УПИ VIII-308, кв.25, с площ 405 кв.м. по плана на с. Чурек;
- УПИ II-227, кв.16, с площ 615 кв.м. по плана на с. Чурек;
- УПИ V-общ., кв.17, с площ 340 кв.м. по плана на с. Чурек;
- УПИ I-17, кв.4, с площ 1010 кв.м. по плана на с. Лесново;
- УПИ XIII-28, кв.4, с площ 990 кв.м. по плана на с. Лесново;
- УПИ VII-35, кв. 5, с площ 725 кв.м. по плана на с. Лесново;
- УПИ IV-607, кв.48, с площ 590 кв.м. по плана на с. Лесново;
- УПИ VIII-608, кв.48, с площ 530 кв.м. по плана на с. Лесново;




ОБЩИНА ЕЛИН ПЕЛИН

- УПИ- III-621, кв.46, с площ 620 кв.м. по плана на с.Лесново
- УПИ IX-629, кв.46, с площ 740 кв.м. по плана на с.Лесново
- УПИ VII-626, кв.46, с площ 660 кв.м. по плана на с.Лесново
- УПИ IX-общ, кв.74, с площ 571 кв.м. по плана на с.Лесново
- УПИ VII-общ, кв.74, с площ 534 кв.м. по плана на с.Лесново
- УПИ V-общ, кв.74, с площ 589 кв.м. по плана на с.Лесново
- УПИ IV-общ, кв.74, с площ 486 кв.м. по плана на с.Лесново
- УПИ III-общ., кв.74 с площ 492 кв.м. по плана на с. Лесново;
- УПИ X-общ., кв.25а с площ 610 кв.м. по плана на с. Лесново;
- УПИ IV-общ., кв.25а с площ 555 кв.м. по плана на с. Лесново;
- УПИ VI-общ., кв.25а с площ 725 кв.м. по плана на с. Лесново;
- УПИ I-общ., кв.25а с площ 550 кв.м. по плана на с. Лесново;
- УПИ XII-общ., кв.73, с площ 714 кв.м. по плана на с. Лесново;
- УПИ II-ОНС, кв. 44, с площ 580 кв.м. по плана на с. Гара Елин Пелин;
- УПИ III-ОНС, кв. 44, с площ 516 кв.м. по плана на с. Гара Елин Пелин;
- УПИ IX-238,239, кв.68, с площ 760 кв.м. по плана на с. Голема Раковица;
- УПИ XXI-597, кв.130 с площ 816 кв.м. по плана на гр. Елин Пелин;
- УПИ VII-397, кв.51а, с площ 592 кв.м. по плана на с. Равно поле;
- УПИ IV-общ., кв.20, с площ 492 кв.м. по плана на с. Доганово;
- УПИ I-за обществено обслужване и озеленяване, кв.165, с площ 725 кв.м. по плана на гр. Елин Пелин;
- УПИ IX-За КОО, кв.6, с площ 680 кв.м. по плана на с. Мусачево;

2.На основание чл.35, ал.1 от ЗОС

- УПИ IV-общ., кв.64, с площ 420 кв.м. по плана на с. Голема Раковица;
- УПИ II-общ., кв.43, с площ 1110 кв.м. по плана на с. Голема Раковица;
- УПИ II-общ., кв.25, с площ 920 кв.м. по плана на с. Голема Раковица;
- УПИ VII-общ., кв.64, с площ 460 кв.м. по плана на с. Голема Раковица;
- УПИ III-общ., кв.7, с площ 930 кв.м. по плана на с. Голема Раковица;
- УПИ XI-общ., кв.68, с площ 700 кв.м. по плана на с. Голема Раковица;
- УПИ III-общ., кв.25, с площ 960 кв.м. по плана на с. Голема Раковица;
- УПИ I-общ., кв.7, с площ 650 кв.м. по плана на с. Голема Раковица;
- УПИ IX-общ., кв.68, с площ 760 кв.м. по плана на с. Голема Раковица;
- УПИ XIV-общ., кв.1, с площ 1010 кв.м. по плана на с. Голема Раковица;
- УПИ XVII-общ., кв.2, с площ 492 кв.м. по плана на с. Голема Раковица;
- УПИ VI-общ., кв.68, с площ 440 кв.м. по плана на с. Голема Раковица;
- УПИ II-общ., кв.68, с площ 670 кв.м. по плана на с. Голема Раковица;
- УПИ XIII-75, кв.1, с площ 900 кв.м. по плана на с. Голема Раковица;
- УПИ III-общ., кв.68, с площ 814 кв.м. по плана на с. Голема Раковица;
- УПИ IV-общ., кв.43, с площ 600 кв.м. по плана на с. Голема Раковица;
- УПИ II-общ., кв.20, с площ 170 кв.м. по плана на с. Голема Раковица;
- УПИ I-общ., кв.25, с площ 540 кв.м. по плана на с. Голема Раковица;
- УПИ XXVII-общ., кв.2, с площ 566 кв.м. по плана на с. Голема Раковица;
- УПИ XXII-общ., кв.2, с площ 520 кв.м. по плана на с. Голема Раковица;
- УПИ XIV-323, кв.21, с площ 1045 кв.м. по плана на с.Елешница;
- УПИ I-326, кв.30, с площ 565 кв.м. по плана на с.Елешница;
- УПИ II-326, кв.30, с площ 535 кв.м. по плана на с.Елешница;



ОБЩИНА ЕЛИН ПЕЛИН

- УПИ III-326, кв.30, с площ 550 кв.м. по плана на с.Елешница;
- УПИ I-601, кв.48 с площ 785 кв.м. по плана на с.Лесново;
- УПИ I-За КОО, кв. 63, с площ 605 кв.м. по плана на с. Доганово;
- УПИ VII-общ., кв. 61, с площ 659 кв.м. по плана на с. Доганово;

- УПИ XX-общ.- За хотелски комплекс, кв. 4, с площ 1 454 кв.м., по плана на с. Гара Елин Пелин;

- Помещение Г8, с площ 3,55 кв.м., заедно с 0,30% идеални части от общите части на сградата и със съответното право на строеж върху мястото, находящо се в сграда „Автогара“, изградена в УПИ XVI-За КОО, кв.23 по плана на гр. Елин Пелин.

- Помещение Г6, с площ 13,30 кв.м., заедно с 1,14% идеални части от общите части на сградата и със съответното право на строеж върху мястото, находящо се в сграда „Автогара“, изградена в УПИ XVI-За КОО, кв.23 по плана на гр. Елин Пелин.

- Помещение Г7, с площ 20,00 кв.м., заедно с 1,71% идеални части от общите части на сградата и със съответното право на строеж върху мястото, находящо се в сграда „Автогара“, изградена в УПИ XVI-За КОО, кв.23 по плана на гр. Елин Пелин.

- Поземлен имот с идентификатор 43445.16.10 /стар номер: 016010/, с площ 2498 кв.м., м. Ормано, категория 4, с НТП: зеленчукова градина, по КККР на землище с. Лесново, одобрени със Заповед №РД-18-570/16.08.2019 г. на изпълнителен директор на АГКК;

- Поземлен имот с идентификатор 61248.198.733 /стар номер: 000731/, с площ 486 кв.м., м. Донин кладенец, с НТП: за селскостопански, горски, ведомствен път, по КККР на землище с. Равно поле, одобрени със Заповед №РД-18-560/16.08.2019 г. на изпълнителен директор на АГКК;

- Поземлен имот с идентификатор 61248.198.735 /стар номер: 000480/, с площ 1421 кв.м., с НТП: за селскостопански, горски, ведомствен път, по КККР на землище с. Равно поле, одобрени със Заповед №РД-18-560/16.08.2019 г. на изпълнителен директор на АГКК;

- Поземлен имот с идентификатор 61248.187.13 /стар номер: 187013/, с площ 2000 кв.м., м. Карамашница, категория 8, с НТП: нива, по КККР на землище с. Равно поле, одобрени със Заповед №РД-18-560/16.08.2019 г. на изпълнителен директор на АГКК;


- Поземлен имот с идентификатор 61248.190.6 /стар номер: 190006/, с площ 1347 кв.м., м. Миндов кладенец, категория 4, с НТП: нива, по КККР на землище с. Равно поле, одобрени със Заповед №РД-18-560/16.08.2019 г. на изпълнителен директор на АГКК;

-Поземлен имот 61248.96.13, област София, община Елин Пелин, с. Равно поле, м. Къро, вид собств. Общинска частна, вид територия Земеделска, категория 4, НТП Нива, площ 4665 кв. м, стар номер 096013, Заповед за одобрение на КККР № РД-18-560/16.08.2019 г. на изпълнителен директор на АГКК;

- Поземлен имот с идентификатор 61248.80.18 /стар номер: 080018/, с площ 137 кв.м., м. Конска ливада, категория 4, с НТП: нива, по КККР на землище с. Равно поле, одобрени със Заповед №РД-18-560/16.08.2019 г. на изпълнителен директор на АГКК;

- Поземлен имот с идентификатор 61248.121.42 /стар номер: 121042/, с площ 357 кв.м., м. Смръдяко, категория 4, с НТП: нива, по КККР на землище с. Равно поле, одобрени със Заповед №РД-18-560/16.08.2019 г. на изпълнителен директор на АГКК;

- Поземлен имот с идентификатор 61248.130.32 /стар номер: 130032/, с площ 179 кв.м., м. Илан тарла, категория 4, с НТП: нива, по КККР на землище с. Равно поле, одобрени със Заповед №РД-18-560/16.08.2019 г. на изпълнителен директор на АГКК;



ОБЩИНА ЕЛИН ПЕЛИН

- Поземлен имот с идентификатор 61248.177.49 /стар номер: 177049/, с площ 200 кв.м., м. Требежо, категория 8, с НТП: нива, по КККР на землище с. Равно поле, одобрени със Заповед №РД-18-560/16.08.2019 г. на изпълнителен директор на АГКК;
- Поземлен имот с идентификатор 61248.5.8 /стар номер: 005008/, с площ 300 кв.м., м. Бегова ливада, категория 4, с НТП: нива, по КККР на землище с. Равно поле, одобрени със Заповед №РД-18-560/16.08.2019 г. на изпълнителен директор на АГКК;
- Поземлен имот с идентификатор 61248.113.27 /стар номер: 113027/, с площ 3999 кв.м., м. Камен мост, категория 4, с НТП: нива, по КККР на землище с. Равно поле, одобрени със Заповед №РД-18-560/16.08.2019 г. на изпълнителен директор на АГКК;
- Поземлен имот с идентификатор 61248.192.31 /стар номер: 192031/, с площ 440 кв.м., м. Бела ливада, категория 4, с НТП: нива, по КККР на землище с. Равно поле, одобрени със Заповед №РД-18-560/16.08.2019 г. на изпълнителен директор на АГКК;
- Поземлен имот 61248.89.29, област София, община Елин Пелин, с. Равно поле, м. Ненови круши, вид собств. Общинска частна, вид територия Земеделска, категория 4, НТП Нива, площ 1949 кв. м, стар номер 089029, Заповед за одобрение на КККР № РД-18-560/16.08.2019 г. на изпълнителен директор на АГКК;
- Поземлен имот 61248.139.30, област София, община Елин Пелин, с. Равно поле, м. Църна бара, вид собств. Общинска частна, вид територия Земеделска, категория 4, НТП Нива, площ 6499 кв. м, стар номер 139030, Заповед за одобрение на КККР № РД-18-560/16.08.2019 г. на изпълнителен директор на АГКК;
- Поземлен имот с идентификатор 61248.177.22 /стар номер: 177022/, с площ 2600 кв.м., м. Требежо, категория 8, с НТП: нива, по КККР на землище с. Равно поле, одобрени със Заповед №РД-18-560/16.08.2019 г. на изпълнителен директор на АГКК;
- Поземлен имот с идентификатор 61248.61.31 /стар номер: 061031/, с площ 200 кв.м., м. Бабки, категория 4, с НТП: неизползвана нива (угар, орница), по КККР на землище с. Равно поле, одобрени със Заповед №РД-18-560/16.08.2019 г. на изпълнителен директор на АГКК;
- Поземлен имот с идентификатор 61248.73.15 /стар номер: 073015/, с площ 285 кв.м., м. Конска ливада, категория 4, с НТП: нива, по КККР на землище с. Равно поле, одобрени със Заповед №РД-18-560/16.08.2019 г. на изпълнителен директор на АГКК;
- Поземлен имот с идентификатор 61248.52.367 /стар номер: 000367/, с площ 16 066 кв.м., м. Горно пасбище, категория 4, с НТП: за друг вид застрояване, по КККР на землище с. Равно поле, одобрени със Заповед №РД-18-560/16.08.2019 г. на изпълнителен директор на АГКК;
- Поземлен имот с идентификатор 61248.107.37 /стар номер: 107037/, с площ 289 кв.м., м. Сюлейманов кладенец, категория 4, с НТП: нива, по КККР на землище с. Равно поле, одобрени със Заповед №РД-18-560/16.08.2019 г. на изпълнителен директор на АГКК;
- Поземлен имот с идентификатор 61248.25.43 /стар номер: 025043/, с площ 382 кв.м., м. Син камък, категория 4, с НТП: нива, по КККР на землище с. Равно поле, одобрени със Заповед №РД-18-560/16.08.2019 г. на изпълнителен директор на АГКК;
- Поземлен имот с идентификатор 61248.26.27 /стар номер: 026027/, с площ 150 кв.м., м. Син камък, категория 4, с НТП: нива, по КККР на землище с. Равно поле, одобрени със Заповед №РД-18-560/16.08.2019 г. на изпълнителен директор на АГКК;
- Поземлен имот с идентификатор 61248.192.30 /стар номер: 192030/, с площ 201 кв.м., м. Бела ливада, категория 4, с НТП: нива, по КККР на землище с. Равно поле, одобрени със Заповед №РД-18-560/16.08.2019 г. на изпълнителен директор на АГКК;
- Поземлен имот с идентификатор 61248.74.18 /стар номер: 074018/, с площ 2359 кв.м., м. Буджако, категория 4, с НТП: нива, по КККР на землище с. Равно поле, одобрени със Заповед №РД-18-560/16.08.2019 г. на изпълнителен директор на АГКК;



ОБЩИНА ЕЛИН ПЕЛИН

- Поземлен имот с идентификатор 61248.47.10 /стар номер: 047010/, с площ 2290 кв.м., м. Чумавица, категория 3, с НТП: нива, по КККР на землище с. Равно поле, одобрени със Заповед №РД-18-560/16.08.2019 г. на изпълнителен директор на АГКК;
- Поземлен имот с идентификатор 61248.32.77 /стар номер: 032077/, с площ 307 кв.м., м. Пет могили, категория 4, с НТП: нива, по КККР на землище с. Равно поле, одобрени със Заповед №РД-18-560/16.08.2019 г. на изпълнителен директор на АГКК;
- Поземлен имот с идентификатор 61248.44.50 /стар номер: 044050/, с площ 483 кв.м., м. Анджарлийска бара, категория 8, с НТП: нива, по КККР на землище с. Равно поле, одобрени със Заповед №РД-18-560/16.08.2019 г. на изпълнителен директор на АГКК;
- Поземлен имот с идентификатор 61248.84.1 /стар номер: 084001/, с площ 1788 кв.м., м. Тухлов герен, категория 4, с НТП: изоставена орна земя, по КККР на землище с. Равно поле, одобрени със Заповед №РД-18-560/16.08.2019 г. на изпълнителен директор на АГКК;
- Поземлен имот с идентификатор 61248.180.29 /стар номер: 180029/, с площ 1200 кв.м., м. Требежо, категория 8, с НТП: нива, по КККР на землище с. Равно поле, одобрени със Заповед №РД-18-560/16.08.2019 г. на изпълнителен директор на АГКК;
- Поземлен имот с идентификатор 61248.133.34 /стар номер: 133034/, с площ 2500 кв.м., м. Банището, категория 4, с НТП: нива, по КККР на землище с. Равно поле, одобрени със Заповед №РД-18-560/16.08.2019 г. на изпълнителен директор на АГКК;
- Поземлен имот 61248.147.24, област София, община Елин Пелин, с. Равно поле, м. Трънлива могила, вид собств. Общинска частна, вид територия Земеделска, категория 4, НТП Нива, площ 2300 кв. м, стар номер 147024, Заповед за одобрение на КККР № РД-18-560/16.08.2019 г. на изпълнителен директор на АГКК;
- Поземлен имот 61248.155.14, област София, община Елин Пелин, с. Равно поле, м. Хаджийца, вид собств. Общинска частна, вид територия Земеделска, категория 4, НТП Нива, площ 2400 кв. м, стар номер 155014, Заповед за одобрение на КККР № РД-18-560/16.08.2019 г. на изпълнителен директор на АГКК;
- Поземлен имот с идентификатор 61248.176.8 /стар номер: 176008/, с площ 1500 кв.м., м. Столовете, категория 8, с НТП: нива, по КККР на землище с. Равно поле, одобрени със Заповед №РД-18-560/16.08.2019 г. на изпълнителен директор на АГКК;
- Поземлен имот с идентификатор 61248.64.26 /стар номер: 064026/, с площ 1699 кв.м., м. Конска ливада, категория 8, с НТП: нива, по КККР на землище с. Равно поле, одобрени със Заповед №РД-18-560/16.08.2019 г. на изпълнителен директор на АГКК;
- Поземлен имот с идентификатор 61248.81.42 /стар номер: 081042/, с площ 9999 кв.м., м. Конска ливада, категория 4, с НТП: нива, по КККР на землище с. Равно поле, одобрени със Заповед №РД-18-560/16.08.2019 г. на изпълнителен директор на АГКК;
- Поземлен имот с идентификатор 61248.112.946 /стар номер: 000946/, с площ 909 кв.м., м. Смръдяко, категория 4, с НТП: изоставена орна земя, по КККР на землище с. Равно поле, одобрени със Заповед №РД-18-560/16.08.2019 г. на изпълнителен директор на АГКК;
- Поземлен имот с идентификатор 61248.123.47 /стар номер: 123047/, с площ 71 984 кв.м., м. Засеченик, категория 4, с НТП: нива, по КККР на землище с. Равно поле, одобрени със Заповед №РД-18-560/16.08.2019 г. на изпълнителен директор на АГКК;
- Поземлен имот с идентификатор 61248.90.39 /стар номер: 090039/, с площ 1500 кв.м., м. Къро, категория 4, с НТП: нива, по КККР на землище с. Равно поле, одобрени със Заповед №РД-18-560/16.08.2019 г. на изпълнителен директор на АГКК;
- Поземлен имот с идентификатор 61248.165.27 /стар номер: 165027/, с площ 777 кв.м., м. Требежо, категория 8, с НТП: нива, по КККР на землище с. Равно поле, одобрени със Заповед №РД-18-560/16.08.2019 г. на изпълнителен директор на АГКК;



ОБЩИНА ЕЛИН ПЕЛИН

- Поземлен имот с идентификатор 61248.166.2 /стар номер: 166002/, с площ 2001 кв.м., м. Требежо, категория 8, с НТП: нива, по КККР на землище с. Равно поле, одобрени със Заповед №РД-18-560/16.08.2019 г. на изпълнителен директор на АГКК;
- Поземлен имот с идентификатор 61248.174.76 /стар номер: 174076/, с площ 446 кв.м., м. Требежо, категория 8, с НТП: нива, по КККР на землище с. Равно поле, одобрени със Заповед №РД-18-560/16.08.2019 г. на изпълнителен директор на АГКК;
- Поземлен имот 61248.109.7, област София, община Елин Пелин, с. Равно поле, м. Къро, вид собств. Общинска частна, вид територия Земеделска, категория 4, НТП Нива, площ 7699 кв. м, стар номер 109007, Заповед за одобрение на КККР № РД-18-560/16.08.2019 г. на изпълнителен директор на АГКК;
- Поземлен имот с идентификатор 61248.37.352 /стар номер: 000352/, с площ 992 кв.м., м. Миндов герен, категория 4, с НТП: изоставена орна земя, по КККР на землище с. Равно поле, одобрени със Заповед №РД-18-560/16.08.2019 г. на изпълнителен директор на АГКК;
- Поземлен имот с идентификатор 61248.191.25 /стар номер: 191025/, с площ 1700 кв.м., м. Бела ливада, категория 4, с НТП: нива, по КККР на землище с. Равно поле, одобрени със Заповед №РД-18-560/16.08.2019 г. на изпълнителен директор на АГКК;
- Поземлен имот с идентификатор 61248.728.1 /стар номер: 728001/, с площ 42 544 кв.м., м. Горен кър, категория 4, с НТП: изоставена орна земя, по КККР на землище с. Равно поле, одобрени със Заповед №РД-18-560/16.08.2019 г. на изпълнителен директор на АГКК;
- Поземлен имот с идентификатор 36422.6.103 /стар номер: 006103/, с площ 1434 кв.м., м. Долно ливаде, категория 5, с НТП: зеленчукова градина, по КККР на землище с. Караполци, одобрени със Заповед №РД-18-562/16.08.2019 г. на изпълнителен директор на АГКК;
- Поземлен имот с идентификатор 69448.135.3 /стар номер: 135003/, с площ 572 кв.м., м. Над село, категория 5, с НТП: нива, по КККР на землище с. Столник, одобрени със Заповед №РД-18-559/16.08.2019 г. на изпълнителен директор на АГКК;
- Поземлен имот с идентификатор 69448.111.2 /стар номер: 111002/, с площ 13 999 кв.м., м. Аджийско, категория 6, с НТП: нива, по КККР на землище с. Столник, одобрени със Заповед №РД-18-559/16.08.2019 г. на изпълнителен директор на АГКК;
- Поземлен имот с идентификатор 69448.111.3 /стар номер: 111003/, с площ 4100 кв.м., м. Аджийско, категория 6, с НТП: нива, по КККР на землище с. Столник, одобрени със Заповед №РД-18-559/16.08.2019 г. на изпълнителен директор на АГКК;
- Поземлен имот с идентификатор 69448.111.4 /стар номер: 111004/, с площ 1949 кв.м., м. Аджийско, категория 6, с НТП: нива, по КККР на землище с. Столник, одобрени със Заповед №РД-18-559/16.08.2019 г. на изпълнителен директор на АГКК;
- Поземлен имот с идентификатор 53343.48.288 /стар номер: 000288/, с площ 28 248 кв.м., м. Краище, категория 10, с НТП: нива, по КККР на землище с. Огняново, одобрени със Заповед №РД-18-573/16.08.2019 г. на изпълнителен директор на АГКК;
- Поземлен имот 52012.48.666, област София, община Елин Пелин, с. Нови хан, вид собств. Общинска частна, вид територия Земеделска, НТП За селскостопански, горски, ведомствен път, площ 128 кв. м, Заповед за одобрение на КККР № РД-18-572/16.08.2019 г. на изпълнителен директор на АГКК;
- Поземлен имот 52012.47.935, област София, община Елин Пелин, с. Нови хан, вид собств. Общинска частна, вид територия Земеделска, НТП За селскостопански, горски, ведомствен път, площ 10 кв. м, Заповед за одобрение на КККР № РД-18-572/16.08.2019 г. на изпълнителен директор на АГКК;
- Поземлен имот 52012.189.904, област София, община Елин Пелин, с. Нови хан, вид собств. Съсобственост, вид територия Земеделска, НТП За друг вид застрояване, площ 183 кв.



ОБЩИНА ЕЛИН ПЕЛИН

м, стар номер 000328, Заповед за одобрение на КККР № РД-18-572/16.08.2019 г. на изпълнителен директор на АГКК;

- Поземлен имот 52012.189.899, област София, община Елин Пелин, с. Нови хан, вид собств. Съсобственост, вид територия Земеделска, НТП За друг вид застрояване, площ 207 кв. м, стар номер 000328, Заповед за одобрение на КККР № РД-18-572/16.08.2019 г. на изпълнителен директор на АГКК;

- Поземлен имот 52012.189.897, област София, община Елин Пелин, с. Нови хан, вид собств. Съсобственост, вид територия Земеделска, НТП За друг вид застрояване, площ 552 кв. м, стар номер 000328, Заповед за одобрение на КККР № РД-18-572/16.08.2019 г. на изпълнителен директор на АГКК;

- Поземлен имот 52012.189.892, област София, община Елин Пелин, с. Нови хан, вид собств. Съсобственост, вид територия Земеделска, НТП За друг вид застрояване, площ 114 кв. м, стар номер 000328, Заповед за одобрение на КККР № РД-18-572/16.08.2019 г. на изпълнителен директор на АГКК;

- Поземлен имот 52012.189.900, област София, община Елин Пелин, с. Нови хан, вид собств. Съсобственост, вид територия Земеделска, НТП За друг вид застрояване, площ 217 кв. м, стар номер 000328, Заповед за одобрение на КККР № РД-18-572/16.08.2019 г. на изпълнителен директор на АГКК;

- Поземлен имот 52012.189.881, област София, община Елин Пелин, с. Нови хан, вид собств. Съсобственост, вид територия Земеделска, НТП За друг вид застрояване, площ 92 кв. м, стар номер 000328, Заповед за одобрение на КККР № РД-18-572/16.08.2019 г. на ИЗПЪЛНИТЕЛЕН ДИРЕКТОР НА АГКК;

- Поземлен имот 52012.189.883, област София, община Елин Пелин, с. Нови хан, вид собств. Съсобственост, вид територия Земеделска, НТП За друг вид застрояване, площ 67 кв. м, стар номер 000328, Заповед за одобрение на КККР № РД-18-572/16.08.2019 г. на ИЗПЪЛНИТЕЛЕН ДИРЕКТОР НА АГКК;

- Поземлен имот 52012.189.884, област София, община Елин Пелин, с. Нови хан, вид собств. Съсобственост, вид територия Земеделска, НТП За друг вид застрояване, площ 61 кв. м, стар номер 000328, Заповед за одобрение на КККР № РД-18-572/16.08.2019 г. на ИЗПЪЛНИТЕЛЕН ДИРЕКТОР НА АГКК;

- Поземлен имот 52012.189.886, област София, община Елин Пелин, с. Нови хан, вид собств. Съсобственост, вид територия Земеделска, НТП За друг вид застрояване, площ 23 кв. м, стар номер 000328, Заповед за одобрение на КККР № РД-18-572/16.08.2019 г. на ИЗПЪЛНИТЕЛЕН ДИРЕКТОР НА АГКК;

- Поземлен имот 52012.189.898, област София, община Елин Пелин, с. Нови хан, вид собств. Съсобственост, вид територия Земеделска, НТП За друг вид застрояване, площ 86 кв. м, стар номер 000328, Заповед за одобрение на КККР № РД-18-572/16.08.2019 г. на ИЗПЪЛНИТЕЛЕН ДИРЕКТОР НА АГКК;

- Поземлен имот 52012.189.918, област София, община Елин Пелин, с. Нови хан, вид собств. Съсобственост, вид територия Земеделска, НТП За друг вид застрояване, площ 252 кв. м, стар номер 000328, Заповед за одобрение на КККР № РД-18-572/16.08.2019 г. на ИЗПЪЛНИТЕЛЕН ДИРЕКТОР НА АГКК;

- Поземлен имот 52012.189.921, област София, община Елин Пелин, с. Нови хан, вид собств. Съсобственост, вид територия Земеделска, НТП За друг вид застрояване, площ 203 кв. м, стар номер 000328, Заповед за одобрение на КККР № РД-18-572/16.08.2019 г. на ИЗПЪЛНИТЕЛЕН ДИРЕКТОР НА АГКК;

- Поземлен имот 61248.72.1, област София, община Елин Пелин, с. Равно поле, м. КУШЕВ МОСТ, вид собств. Общинска частна, вид територия Земеделска, категория 8, НТП



ОБЩИНА ЕЛИН ПЕЛИН

Нива, площ 6665 кв. м, стар номер 072001, Заповед за одобрение на КККР № РД-18-560/16.08.2019 г. на ИЗПЪЛНИТЕЛЕН ДИРЕКТОР НА АГКК;

- Поземлен имот 61248.83.1, област София, община Елин Пелин, с. Равно поле, м. ДОЛЕН КЪР, вид собств. Общинска частна, вид територия Земеделска, категория 8, НТП Нива, площ 4650 кв. м, стар номер 083001, Заповед за одобрение на КККР № РД-18-560/16.08.2019 г. на ИЗПЪЛНИТЕЛЕН ДИРЕКТОР НА АГКК;

- Поземлен имот с идентификатор 61248.174.443 /стар номер: 174443/, с площ 6373 кв.м., м. Барата, категория 8, с НТП: деградирала ливада, по КККР на землище с. Равно поле, одобрени със Заповед №РД-18-560/16.08.2019 г. на изпълнителен директор на АГКК;

-Поземлен имот 61248.141.66, област София, община Елин Пелин, с. Равно поле, м. АНДЖАРЛИЯ, вид собств. Частна обществени организации, вид територия Урбанизирана, НТП За складова база, площ 14198 кв. м, стар номер 141066, Заповед за одобрение на КККР № РД-18-560/16.08.2019 г. на изпълнителен директор на АГКК;

- Поземлен имот 49388.74.88, област София, община Елин Пелин, с. Мусачево, вид собств. Общинска частна, вид територия Урбанизирана, НТП Незастроен имот за жилищни нужди, площ 698 кв. м, стар номер 74.2, квартал 73, парцел XI, Заповед за одобрение на КККР № РД-18-571/16.08.2019 г. на изпълнителен директор на АГКК;

- Поземлен имот 49388.74.87, област София, община Елин Пелин, с. Мусачево, вид собств. Общинска частна, вид територия Урбанизирана, НТП Незастроен имот за жилищни нужди, площ 737 кв. м, стар номер 74.2, квартал 73, парцел X, Заповед за одобрение на КККР № РД-18-571/16.08.2019 г. на изпълнителен директор на АГКК;

- Поземлен имот 49388.74.86, област София, община Елин Пелин, с. Мусачево, вид собств. Общинска частна, вид територия Урбанизирана, НТП Незастроен имот за жилищни нужди, площ 758 кв. м, стар номер 74.2, квартал 73, парцел IX, Заповед за одобрение на КККР № РД-18-571/16.08.2019 г. на изпълнителен директор на АГКК;

-Поземлен имот 49388.74.85, област София, община Елин Пелин, с. Мусачево, вид собств. Общинска частна, вид територия Урбанизирана, НТП Незастроен имот за жилищни нужди, площ 768 кв. м, стар номер 74.2, квартал 73, парцел VIII, Заповед за одобрение на КККР № РД-18-571/16.08.2019 г. на изпълнителен директор на АГКК;

- Поземлен имот 49388.74.84, област София, община Елин Пелин, с. Мусачево, вид собств. Общинска частна, вид територия Урбанизирана, НТП Незастроен имот за жилищни нужди, площ 776 кв. м, стар номер 74.2, квартал 73, парцел VII, Заповед за одобрение на КККР № РД-18-571/16.08.2019 г. на изпълнителен директор на АГКК;

-Поземлен имот 49388.74.83, област София, община Елин Пелин, с. Мусачево, вид собств. Общинска частна, вид територия Урбанизирана, НТП Незастроен имот за жилищни нужди, площ 778 кв. м, стар номер 74.2, квартал 73, парцел VI, Заповед за одобрение на КККР № РД-18-571/16.08.2019 г. на изпълнителен директор на АГКК;

- Поземлен имот 49388.74.82, област София, община Елин Пелин, с. Мусачево, вид собств. Общинска частна, вид територия Урбанизирана, НТП Незастроен имот за жилищни нужди, площ 719 кв. м, стар номер 74.2, квартал 73, парцел V, Заповед за одобрение на КККР № РД-18-571/16.08.2019 г. на изпълнителен директор на АГКК;

- Поземлен имот 49388.74.81, област София, община Елин Пелин, с. Мусачево, вид собств. Общинска частна, вид територия Урбанизирана, НТП Незастроен имот за жилищни нужди, площ 1064 кв. м, стар номер 74.1, квартал 73, парцел IV, Заповед за одобрение на КККР № РД-18-571/16.08.2019 г. на изпълнителен директор на АГКК;

- Поземлен имот 49388.74.79, област София, община Елин Пелин, с. Мусачево, вид собств. Общинска частна, вид територия Урбанизирана, НТП Незастроен имот за жилищни



ОБЩИНА ЕЛИН ПЕЛИН

нужди, площ 986 кв. м, стар номер 74.1, квартал 73, парцел II, Заповед за одобрение на КККР № РД-18-571/16.08.2019 г. на изпълнителен директор на АГКК;

- Поземлен имот 49388.74.78, област София, община Елин Пелин, с. Мусачево, вид собств. Общинска частна, вид територия Урбанизирана, НТП Незастроен имот за жилищни нужди, площ 881 кв. м, стар номер 74.1, квартал 73, парцел I, Заповед за одобрение на КККР № РД-18-571/16.08.2019 г. на изпълнителен директор на АГКК;

- Поземлен имот 49388.74.77, област София, община Елин Пелин, с. Мусачево, вид собств. Общинска частна, вид територия Урбанизирана, НТП Незастроен имот за жилищни нужди, площ 755 кв. м, стар номер 74.1, квартал 72, парцел XIII, Заповед за одобрение на КККР № РД-18-571/16.08.2019 г. на изпълнителен директор на АГКК;

- Поземлен имот 49388.74.76, област София, община Елин Пелин, с. Мусачево, вид собств. Общинска частна, вид територия Урбанизирана, НТП Незастроен имот за жилищни нужди, площ 703 кв. м, стар номер 74.1, квартал 72, парцел XII, Заповед за одобрение на КККР № РД-18-571/16.08.2019 г. на изпълнителен директор на АГКК;

- Поземлен имот 49388.74.75, област София, община Елин Пелин, с. Мусачево, вид собств. Общинска частна, вид територия Урбанизирана, НТП Незастроен имот за жилищни нужди, площ 703 кв. м, стар номер 74.1, квартал 72, парцел XI, Заповед за одобрение на КККР № РД-18-571/16.08.2019 г. на изпълнителен директор на АГКК;

- Поземлен имот 49388.74.74, област София, община Елин Пелин, с. Мусачево, вид собств. Общинска частна, вид територия Урбанизирана, НТП Незастроен имот за жилищни нужди, площ 703 кв. м, стар номер 74.1, квартал 72, парцел X, Заповед за одобрение на КККР № РД-18-571/16.08.2019 г. на изпълнителен директор на АГКК;

- Поземлен имот 49388.74.73, област София, община Елин Пелин, с. Мусачево, вид собств. Общинска частна, вид територия Урбанизирана, НТП Незастроен имот за жилищни нужди, площ 703 кв. м, стар номер 74.1, квартал 72, парцел IX, Заповед за одобрение на КККР № РД-18-571/16.08.2019 г. на изпълнителен директор на АГКК;

- Поземлен имот 49388.74.72, област София, община Елин Пелин, с. Мусачево, вид собств. Общинска частна, вид територия Урбанизирана, НТП Незастроен имот за жилищни нужди, площ 698 кв. м, стар номер 74.1, квартал 72, парцел VIII, Заповед за одобрение на КККР № РД-18-571/16.08.2019 г. на изпълнителен директор на АГКК;

- Поземлен имот 49388.74.71, област София, община Елин Пелин, с. Мусачево, вид собств. Общинска частна, вид територия Урбанизирана, НТП Незастроен имот за жилищни нужди, площ 698 кв. м, стар номер 74.1, квартал 72, парцел VII, Заповед за одобрение на КККР № РД-18-571/16.08.2019 г. на изпълнителен директор на АГКК;

- Поземлен имот 49388.74.70, област София, община Елин Пелин, с. Мусачево, вид собств. Общинска частна, вид територия Урбанизирана, НТП Незастроен имот за жилищни нужди, площ 703 кв. м, стар номер 74.1, квартал 72, парцел VI, Заповед за одобрение на КККР № РД-18-571/16.08.2019 г. на изпълнителен директор на АГКК;

- Поземлен имот 49388.74.69, област София, община Елин Пелин, с. Мусачево, вид собств. Общинска частна, вид територия Урбанизирана, НТП Незастроен имот за жилищни нужди, площ 703 кв. м, стар номер 74.1, квартал 72, парцел V, Заповед за одобрение на КККР № РД-18-571/16.08.2019 г. на изпълнителен директор на АГКК;

- Поземлен имот 49388.74.68, област София, община Елин Пелин, с. Мусачево, вид собств. Общинска частна, вид територия Урбанизирана, НТП Незастроен имот за жилищни нужди, площ 703 кв. м, стар номер 74.1, квартал 72, парцел IV, Заповед за одобрение на КККР № РД-18-571/16.08.2019 г. на ИЗПЪЛНИТЕЛЕН ДИРЕКТОР НА АГКК;

- Поземлен имот 49388.74.67, област София, община Елин Пелин, с. Мусачево, вид собств. Общинска частна, вид територия Урбанизирана, НТП Незастроен имот за жилищни



ОБЩИНА ЕЛИН ПЕЛИН

нужди, площ 717 кв. м, стар номер 74.2, квартал 69, парцел VI, Заповед за одобрение на КККР № РД-18-571/16.08.2019 г. на изпълнителен директор на АГКК;

- Поземлен имот 49388.74.40, област София, община Елин Пелин, с. Мусачево, вид собств. Общинска частна, вид територия Урбанизирана, НТП Незастроен имот за жилищни нужди, площ 682 кв. м, стар номер 74.2, квартал 69, парцел V, Заповед за одобрение на КККР № РД-18-571/16.08.2019 г. на изпълнителен директор на АГКК;

- Поземлен имот 49388.74.39, област София, община Елин Пелин, с. Мусачево, вид собств. Общинска частна, вид територия Урбанизирана, НТП Незастроен имот за жилищни нужди, площ 682 кв. м, стар номер 74.2, квартал 69, парцел IV, Заповед за одобрение на КККР № РД-18-571/16.08.2019 г. на изпълнителен директор на АГКК;

- Поземлен имот 49388.74.38, област София, община Елин Пелин, с. Мусачево, вид собств. Общинска частна, вид територия Урбанизирана, НТП Незастроен имот за жилищни нужди, площ 715 кв. м, стар номер 74.2, квартал 69, парцел III, Заповед за одобрение на КККР № РД-18-571/16.08.2019 г. на изпълнителен директор на АГКК;

- Поземлен имот 49388.74.37, област София, община Елин Пелин, с. Мусачево, вид собств. Общинска частна, вид територия Урбанизирана, НТП Незастроен имот за жилищни нужди, площ 705 кв. м, стар номер 74.2, квартал 69, парцел II, Заповед за одобрение на КККР № РД-18-571/16.08.2019 г. на изпълнителен директор на АГКК;

- Поземлен имот 49388.74.36, област София, община Елин Пелин, с. Мусачево, вид собств. Общинска частна, вид територия Урбанизирана, НТП Незастроен имот за жилищни нужди, площ 1082 кв. м, стар номер 74.2, квартал 69, парцел I, Заповед за одобрение на КККР № РД-18-571/16.08.2019 г. на изпълнителен директор на АГКК;

- Поземлен имот 49388.74.35, област София, община Елин Пелин, с. Мусачево, вид собств. Общинска частна, вид територия Урбанизирана, НТП Незастроен имот за жилищни нужди, площ 589 кв. м, стар номер 74.1, квартал 68а, парцел XVI, Заповед за одобрение на КККР № РД-18-571/16.08.2019 г. на изпълнителен директор на АГКК;

- Поземлен имот 49388.74.34, област София, община Елин Пелин, с. Мусачево, вид собств. Общинска частна, вид територия Урбанизирана, НТП Незастроен имот за жилищни нужди, площ 589 кв. м, стар номер 74.1, квартал 68а, парцел XV, Заповед за одобрение на КККР № РД-18-571/16.08.2019 г. на изпълнителен директор на АГКК;

- Поземлен имот 49388.74.33, област София, община Елин Пелин, с. Мусачево, вид собств. Общинска частна, вид територия Урбанизирана, НТП Незастроен имот за жилищни нужди, площ 589 кв. м, стар номер 74.1, 74.2, квартал 68а, парцел XIV, Заповед за одобрение на КККР № РД-18-571/16.08.2019 г. на изпълнителен директор на АГКК;

- Поземлен имот 49388.74.32, област София, община Елин Пелин, с. Мусачево, вид собств. Общинска частна, вид територия Урбанизирана, НТП Незастроен имот за жилищни нужди, площ 589 кв. м, стар номер 74.2, квартал 68а, парцел XIII, Заповед за одобрение на КККР № РД-18-571/16.08.2019 г. на изпълнителен директор на АГКК;

- Поземлен имот 49388.74.31, област София, община Елин Пелин, с. Мусачево, вид собств. Общинска частна, вид територия Урбанизирана, НТП Незастроен имот за жилищни нужди, площ 589 кв. м, стар номер 74.2, квартал 68а, парцел XII, Заповед за одобрение на КККР № РД-18-571/16.08.2019 г. на изпълнителен директор на АГКК;

- Поземлен имот 49388.74.30, област София, община Елин Пелин, с. Мусачево, вид собств. Общинска частна, вид територия Урбанизирана, НТП Незастроен имот за жилищни нужди, площ 589 кв. м, стар номер 74.2, квартал 68а, парцел XI, Заповед за одобрение на КККР № РД-18-571/16.08.2019 г. на изпълнителен директор на АГКК;

- Поземлен имот 49388.74.29, област София, община Елин Пелин, с. Мусачево, вид собств. Общинска частна, вид територия Урбанизирана, НТП Незастроен имот за жилищни



ОБЩИНА ЕЛИН ПЕЛИН

нужди, площ 589 кв. м, стар номер 74.2, квартал 68а, парцел X, Заповед за одобрение на КККР № РД-18-571/16.08.2019 г. на изпълнителен директор на АГКК;

- Поземлен имот 49388.74.28, област София, община Елин Пелин, с. Мусачево, вид собств. Общинска частна, вид територия Урбанизирана, НТП Незастроен имот за жилищни нужди, площ 571 кв. м, стар номер 74.2, квартал 68а, парцел IX, Заповед за одобрение на КККР № РД-18-571/16.08.2019 г. на изпълнителен директор на АГКК;

- Поземлен имот 49388.74.27, област София, община Елин Пелин, с. Мусачево, вид собств. Общинска частна, вид територия Урбанизирана, НТП Незастроен имот за жилищни нужди, площ 918 кв. м, стар номер 74.2, квартал 68а, парцел VIII, Заповед за одобрение на КККР № РД-18-571/16.08.2019 г. на изпълнителен директор на АГКК;

- Поземлен имот 49388.74.26, област София, община Елин Пелин, с. Мусачево, вид собств. Общинска частна, вид територия Урбанизирана, НТП Незастроен имот за жилищни нужди, площ 616 кв. м, стар номер 74.2, квартал 68а, парцел VII, Заповед за одобрение на КККР № РД-18-571/16.08.2019 г. на изпълнителен директор на АГКК;

- Поземлен имот 49388.74.25, област София, община Елин Пелин, с. Мусачево, вид собств. Общинска частна, вид територия Урбанизирана, НТП Незастроен имот за жилищни нужди, площ 606 кв. м, стар номер 74.2, квартал 68а, парцел VI, Заповед за одобрение на КККР № РД-18-571/16.08.2019 г. на изпълнителен директор на АГКК;

- Поземлен имот 49388.74.24, област София, община Елин Пелин, с. Мусачево, вид собств. Общинска частна, вид територия Урбанизирана, НТП Незастроен имот за жилищни нужди, площ 596 кв. м, стар номер 74.2, квартал 68а, парцел V, Заповед за одобрение на КККР № РД-18-571/16.08.2019 г. на изпълнителен директор на АГКК;

- Поземлен имот 49388.74.23, област София, община Елин Пелин, с. Мусачево, вид собств. Общинска частна, вид територия Урбанизирана, НТП Незастроен имот за жилищни нужди, площ 586 кв. м, стар номер 74.1, 74.2, квартал 68а, парцел IV, Заповед за одобрение на КККР № РД-18-571/16.08.2019 г. на изпълнителен директор на АГКК;

- Поземлен имот 49388.74.22, област София, община Елин Пелин, с. Мусачево, вид собств. Общинска частна, вид територия Урбанизирана, НТП Незастроен имот за жилищни нужди, площ 576 кв. м, стар номер 74.1, квартал 68а, парцел III, Заповед за одобрение на КККР № РД-18-571/16.08.2019 г. на изпълнителен директор на АГКК;

- Поземлен имот 49388.74.21, област София, община Елин Пелин, с. Мусачево, вид собств. Общинска частна, вид територия Урбанизирана, НТП Незастроен имот за жилищни нужди, площ 529 кв. м, стар номер 74.1, квартал 68а, парцел II, Заповед за одобрение на КККР № РД-18-571/16.08.2019 г. на ИЗПЪЛНИТЕЛЕН ДИРЕКТОР НА АГКК;

- Поземлен имот 49388.74.20, област София, община Елин Пелин, с. Мусачево, вид собств. Общинска частна, вид територия Урбанизирана, НТП Незастроен имот за жилищни нужди, площ 974 кв. м, стар номер 74.1, квартал 68а, парцел I, Заповед за одобрение на КККР № РД-18-571/16.08.2019 г. на изпълнителен директор на АГКК;

- Поземлен имот 49388.74.18, област София, община Елин Пелин, с. Мусачево, вид собств. Общинска частна, вид територия Урбанизирана, НТП Незастроен имот за жилищни нужди, площ 656 кв. м, стар номер 74.1, квартал 68, парцел IX, Заповед за одобрение на КККР № РД-18-571/16.08.2019 г. на изпълнителен директор на АГКК;

- Поземлен имот 49388.74.17, област София, община Елин Пелин, с. Мусачево, вид собств. Общинска частна, вид територия Урбанизирана, НТП Незастроен имот за жилищни нужди, площ 812 кв. м, стар номер 74.1, квартал 68, парцел VIII, Заповед за одобрение на КККР № РД-18-571/16.08.2019 г. на изпълнителен директор на АГКК;

- Поземлен имот 49388.74.16, област София, община Елин Пелин, с. Мусачево, вид собств. Общинска частна, вид територия Урбанизирана, НТП Незастроен имот за жилищни



ОБЩИНА ЕЛИН ПЕЛИН

нужди, площ 772 кв. м, стар номер 74.1, квартал 68, парцел VII, Заповед за одобрение на КККР № РД-18-571/16.08.2019 г. на изпълнителен директор на АГКК;

- Поземлен имот 49388.74.15, област София, община Елин Пелин, с. Мусачево, вид собств. Общинска частна, вид територия Урбанизирана, НТП Незастроен имот за жилищни нужди, площ 730 кв. м, стар номер 74.1, квартал 68, парцел VI, Заповед за одобрение на КККР № РД-18-571/16.08.2019 г. на изпълнителен директор на АГКК;

- Поземлен имот 49388.74.14, област София, община Елин Пелин, с. Мусачево, вид собств. Общинска частна, вид територия Урбанизирана, НТП Незастроен имот за жилищни нужди, площ 697 кв. м, стар номер 74.1, квартал 68, парцел V, Заповед за одобрение на КККР № РД-18-571/16.08.2019 г. на изпълнителен директор на АГКК;

- Поземлен имот 49388.74.13, област София, община Елин Пелин, с. Мусачево, вид собств. Общинска частна, вид територия Урбанизирана, НТП Незастроен имот за жилищни нужди, площ 650 кв. м, стар номер 74.1, квартал 68, парцел IV, Заповед за одобрение на КККР № РД-18-571/16.08.2019 г. на изпълнителен директор на АГКК;

- Поземлен имот 49388.74.12, област София, община Елин Пелин, с. Мусачево, вид собств. Общинска частна, вид територия Урбанизирана, НТП Незастроен имот за жилищни нужди, площ 600 кв. м, стар номер 74.1, квартал 68, парцел III, Заповед за одобрение на КККР № РД-18-571/16.08.2019 г. на изпълнителен директор на АГКК;

- Поземлен имот 49388.74.11, област София, община Елин Пелин, с. Мусачево, вид собств. Общинска частна, вид територия Урбанизирана, НТП Незастроен имот за жилищни нужди, площ 635 кв. м, стар номер 74.1, квартал 68, парцел II, Заповед за одобрение на КККР № РД-18-571/16.08.2019 г. на изпълнителен директор на АГКК;

- Поземлен имот 49388.74.10, област София, община Елин Пелин, с. Мусачево, вид собств. Общинска частна, вид територия Урбанизирана, НТП Незастроен имот за жилищни нужди, площ 1444 кв. м, стар номер 74.1, квартал 68, парцел I, Заповед за одобрение на КККР № РД-18-571/16.08.2019 г. на изпълнителен директор на АГКК;

3. Имоти, които Община Елин Пелин има намерение да дари през 2026г.

IV.ОПИСАНИЕ НА ИМОТИТЕ ЗА ПРЕКРАТЯВАНЕ НА СЪСОБСТВЕНОСТ

- 80 кв.м., придаваеми към УПИ IX-176, кв.20 по плана на с. Голема Раковица;
- 18 кв.м., придаваеми към УПИ X-177, кв.20 по плана на с. Голема Раковица;
- 50 кв.м., придаваеми към УПИ XVII-293, кв.49 по плана на с. Мусачево;
- 70 кв.м. – 54 кв.м. от улица с о.т. 60-66 и 16 кв.м. от улица с о.т. 60-63-, придаваеми към УПИ I-243, кв.22 по плана на с. Елешница;
- 98 кв.м. – 58 кв.м. от улица с о.т. 134-135-137 и 40 кв.м. от улица с о.т. 137-138, придаваеми към УПИ VI-275, кв.48 по плана на с. Мусачево;
- 94 кв.м., придаваеми към УПИ XXIV-33, кв.6 по плана на с. Елешница;
- 35 кв.м., придаваеми към УПИ XX-149-За ЖС, кв.24 по плана на с. Лесново;
- 19 кв.м., придаваеми към УПИ VIII-304, кв.36 по плана на с. Столник;
- 130 кв.м., придаваеми към УПИ IX-304, кв.36 по плана на с. Столник;
- 50 кв.м., придаваеми към УПИ I-47, кв.8 по плана на с. Столник;
- 834 кв.м., придаваеми към УПИ I-256, кв.30 по плана на с. Петково;
- 799 кв.м., придаваеми към УПИ XV-256, кв.30 по плана на с. Петково;
- 120 кв.м., придаваеми към УПИ VI-624, кв.5 по плана на с. Голема Раковица;



ОБЩИНА ЕЛИН ПЕЛИН

V. ОПИСАНИЕ НА ИМОТИТЕ ЗА ПРОВЕЖДАНЕ НА ПРОЦЕДУРИ ЗА ОТДАВАНЕ НА КОНЦЕСИЯ

- Двуетажна масивна сграда със ЗП 90 кв.м. с дворно място 2000 кв.м., находящи се в УПИ I-Здравен дом, кв.39 по плана на с.Равно поле;

- Масивна сграда – Баня със ЗП 82 кв.м., находяща се в поземлен имот с идентификатор 61248.38.313 /стар номер 000313/ по КККР на землище с. Равно поле, одобрени със Заповед №РД-18-560/16.08.2019 г. на изпълнителен директор на АГКК;

VI. ОПИСАНИЕ НА ИМОТИТЕ ЗА ЗАМЯНА

VII. ОПИСАНИЕ НА ИМОТИТЕ ЗА ПРОВЕЖДАНЕ НА ПРОЦЕДУРИ ЗА ОТДАВАНЕ ПОД НАЕМ

1. Помещения

- Двуетажна масивна административна сграда, с РЗП от 536 кв.м., находяща се в УПИ III-За МНО и битов комбинат, кв. 44 по плана на с. Нови хан;

- Двуетажна масивна сграда – училище със ЗП от 273 кв.м. и двуетажна масивна сграда – разширение със ЗП от 452 кв.м., находящи се в УПИ I – За училище, целият с площ 6 410 кв.м., с. Столник;

- Двуетажна масивна сграда с идентификатор 53343.5.137.1, със ЗП 136 кв.м., с предназначение: Административна, делова сграда, находяща се в имот с идентификатор 53343.5.137, с. Огняново;

- Двуетажна масивна жилищна сграда, със ЗП 80 кв.м., заснета под №337, находяща се в УПИ II-за ОЖС в кв.25 по регулационния план на гр. Елин Пелин;

- Едноетажна масивна сграда за комплексно обществено обслужване със ЗП 90 кв.м., находяща се в УПИ I-175, с площ 840 кв.м., кв. 36 по плана на с.Равно поле;

- Двуетажна масивна сграда със ЗП 90 кв.м., с дворно място 2000 кв.м., находяща се в УПИ I-Здравен дом, кв.39 по плана на с.Равно поле;

- Масивна сграда – Баня със ЗП 82 кв.м., находяща се в поземлен имот с идентификатор 61248.38.313 /стар номер 000313/ по КККР на землище с. Равно поле, одобрени със Заповед №РД-18-560/16.08.2019 г. на изпълнителен директор на АГКК;

- Помещение №2- магазин, с площ от 18,53 кв.м. и помещение №3-склад с площ от 5,91 кв.м. в двуетажна масивна сграда- кметство и магазини, със застроена площ от 66 кв.м., находяща се в УПИ IX-Кметство, ресторант и магазини, с площ 760 кв.м., кв. 13 по плана на с. Крушовица;

- Помещение №5- „За лекарски кабинет“, с площ 22,80 кв.м. и помещение №6- „Манипулационна“, с площ 14,80 кв.м., находящи се в УПИ II- За кметство, кв. 3 по плана на с. Гара Елин Пелин;

- Производствена сграда с площ 358 кв.м. в УПИ X-За битов комбинат и административна сграда на ОНС, кв.37 по плана на с. Доганово;

- Масивна сграда /магазин/ с площ 40 кв.м. изградена в терен за озеленяване в кв.14 по плана на с.Габра;

- Помещение /лекарски кабинет/, с площ 21,72 кв.м. и помещение /манипулационна/, с площ 23,31 кв.м., находящи се на втори етаж в двуетажна масивна сграда /Комбинирана сграда – поща и здравна служба/ в УПИ IX-поща, здравен пункт, административна сграда, обществена кухня, ДЗС, комбинат за услуги, градина, ТПК в кв.7 по КРП на с. Петково;



ОБЩИНА ЕЛИН ПЕЛИН

- Помещение №16 – за стоматологичен кабинет, с площ от 14,78 кв.м., находящо се в двуетажна масивна сграда /здравна служба, аптека и кметство/, построена в УПИ XIV – За кметство, поща, здравна служба и магазин в кв. 42 по КРП на с. Габра;
- Помещение №15, с площ 10,83 кв.м. /със санитарен възел/, находящо се на четвърти етаж в пететажна сграда „За административно обслужване“, изградена в УПИ VII-За КОО, кв.26 по плана на гр.Елин Пелин;
- Помещение №16, с площ 25,05 кв.м., находящо се на четвърти етаж в пететажна сграда „За административно обслужване“, изградена в УПИ VII-За КОО, кв.26 по плана на гр.Елин Пелин;
- Помещение №8, с обща застроена площ 13,58 кв.м., находящо се на трети етаж в пететажна сграда „За административно обслужване“, изградена в УПИ VII-За КОО, кв.26 по плана на гр.Елин Пелин;
- Помещение №9, с обща застроена площ 39,45 кв.м., находящо се на трети етаж в пететажна сграда „За административно обслужване“, изградена в УПИ VII-За КОО, кв.26 по плана на гр.Елин Пелин;
- Помещение №11, с обща застроена площ 18,00 кв.м., находящо се в сутерена в пететажна сграда „За административно обслужване“, изградена в УПИ VII-За КОО, кв.26 по плана на гр.Елин Пелин;
- Помещение №7, със санитарен възел, с обща застроена площ 10,98 кв.м., находящо се на четвърти етаж в пететажна сграда „За административно обслужване“, изградена в УПИ VII-За КОО, кв.26 по плана на гр.Елин Пелин;
- Помещение №16, с площ 25,05 кв.м., находящо се на пети етаж в пететажна сграда „За административно обслужване“, изградена в УПИ VII-За КОО, кв.26 по плана на гр.Елин Пелин;
- Едноетажна масивна сграда за комплексно обслужване с РЗП 90 кв.м., целият с площ 840 кв.м., находяща се в УПИ I-175, кв.36 по плана на с.Равно поле;
- Производствена сграда със ЗП 358 кв.м. в УПИ X-За битов комбинат и административна сграда на ОНС, кв.37 по плана на с.Доганово;

2.Терени за поставяне на преместваеми обекти на основание чл.56 от ЗУТ и рекламно, информационни и монументално-декоративни елементи, съгласно чл.57 от ЗУТ.

- Петно №2 за търговия и услуги, с размери ш/д/в - 9,00м. /20,00м./4,00м., за поставяне на преместваем обект, находящо се в УПИ II-за търговия, кв.43 по плана на с. Равно поле;
- Петно №3 за търговия и услуги, с размери ш/д/в - 9,00м. /10,00м./3,60м., за поставяне на преместваем обект, находящо се в УПИ II-за търговия, кв.43 по плана на с. Равно поле;
- Петно №4 за търговия и услуги, с размери ш/д/в - 9,00м. /10,00м./3,60м., за поставяне на преместваем обект, находящо се в УПИ II-за търговия, кв.43 по плана на с. Равно поле;
- Петно №5 за търговия и услуги, с размери ш/д/в - 9,00м. /10,00м./3,60м., за поставяне на преместваем обект, находящо се в УПИ II-за търговия, кв.43 по плана на с. Равно поле;
- Петно №6 за търговия и услуги, с размери ш/д/в - 9,00м. /10,00м./3,60м., за поставяне на преместваем обект, находящо се в УПИ II-за търговия, кв.43 по плана на с. Равно поле;
- Петно за търговска дейност, с размери ш/д/в - 3,00м. /4,00м./2,60м., за поставяне на преместваем обект, находящо се в недвижим имот - „Терен за озеленяване“ между улица с о.т.1-2-31, улица с о.т. 1-12 и улица с о.т. 11-12, кв.1 по плана на с Петково;
- Търговско петно №2, с площ 12 кв.м., за поставяне на преместваем обект, находящо се в УПИ XIV-за обществено обслужване, кв.24 по плана на с. Равно поле;



ОБЩИНА ЕЛИН ПЕЛИН

- Търговско петно №1, с площ 120 кв.м., находящо се в УПИ I-За озеленяване, кв.43 по плана на с.Равно поле;

- Обект 1: ш/д/в/ 9,00м/20,00м/Н≤4,00м.

- Обект 2: ш/д/в/ 9,00м/20,00м/Н≤4,00м.

- Обект 3: ш/д/в/ 9,00м/10,00м/Н≤3,60м.

- Обект 4: ш/д/в/ 9,00м/10,00м/Н≤3,60м.

- Обект 5: ш/д/в/ 9,00м/10,00м/Н≤3,60м.

- Обект 6: ш/д/в/ 9,00м/10,00м/Н≤3,60м., разположени в УПИ II- за търговия, кв.43 по плана на с.Равно поле, общ.Елин Пелин;

-Търговско петно №1, с площ 10 кв.м., ш/д/в-2,50м/4,00м/Н≤3,50м., находящо се в УПИ-За градина, кв. 4А, по плана на с. Лесново;

-Търговско петно №2, с площ 10 кв.м., ш/д/в-2,50м/4,00м/Н≤3,50м., находящо се в УПИ-За градина, кв. 4А, по плана на с. Лесново;

-Търговско петно №3, с площ 10 кв.м., ш/д/в-2,50м/4,00м/Н≤3,50м., находящо се в УПИ-За градина, кв. 4А, по плана на с. Лесново;

-Търговско петно №4, с площ 10 кв.м., ш/д/в-2,50м/4,00м/Н≤3,50м., находящо се в УПИ-За градина, кв. 4А, по плана на с. Лесново;

3.Земеделска земя

- Поземлен имот с идентификатор 69448.65.69, с площ 3025 кв.м., с НТП: ливада, по КККР на землище с. Столник, одобрени със Заповед №РД-18-559/16.08.2019 г. на изпълнителен директор на АГКК;

- Поземлен имот с идентификатор 57921.19.45 /номер по предходен план: 019045/, с площ 2009 кв.м., с НТП: ливада, м. „Долна ливада“ по КККР на землище с. Потоп, одобрени със Заповед №РД-18-575/16.08.2019 г. на изпълнителен директор на АГКК;

- Поземлен имот с идентификатор 53343.15.41 /стар номер: 015041/, с площ 4038 кв.м., м. Сакарала, категория 9, с НТП: изоставена орна земя, по КККР на землище с. Огняново, одобрени със Заповед №РД-18-573/16.08.2019 г. на изпълнителен директор на АГКК;

- Поземлен имот с идентификатор 69448.17.5 /стар номер: 017005/, с площ 2459 кв.м., м. Димо, категория 4, с НТП: нива, по КККР на землище с. Столник, одобрени със Заповед №РД-18-559/16.08.2019 г. на изпълнителен директор на АГКК;

- Поземлен имот с идентификатор 69448.85.7 /стар номер: 085007/, с площ 398 кв.м., м. Аличо, категория 5, с НТП: нива, по КККР на землище с. Столник, одобрени със Заповед №РД-18-559/16.08.2019 г. на изпълнителен директор на АГКК;

- Поземлен имот с идентификатор 69448.27.14 /стар номер: 027014/, с площ 4001 кв.м., м. Сухи мост, категория 5, с НТП: нива, по КККР на землище с. Столник, одобрени със Заповед №РД-18-559/16.08.2019 г. на изпълнителен директор на АГКК;

- Поземлен имот с идентификатор 69448.17.6 /стар номер: 017006/, с площ 2299 кв.м., м. Димо, категория 4, с НТП: нива, по КККР на землище с. Столник, одобрени със Заповед №РД-18-559/16.08.2019 г. на изпълнителен директор на АГКК;

- Поземлен имот с идентификатор 69448.17.10 /стар номер: 017010/, с площ 4541 кв.м., м. Димо, категория 4, с НТП: нива, по КККР на землище с. Столник, одобрени със Заповед №РД-18-559/16.08.2019 г. на изпълнителен директор на АГКК;

- Поземлен имот с идентификатор 69448.84.3 /стар номер: 084003/, с площ 462 кв.м., м. Аличо, категория 5, с НТП: нива, по КККР на землище с. Столник, одобрени със Заповед №РД-18-559/16.08.2019 г. на изпълнителен директор на АГКК;



ОБЩИНА ЕЛИН ПЕЛИН

- Поземлен имот с идентификатор 69448.103.1 /стар номер: 103001/, с площ 6658 кв.м., м. Гавнос, категория 4, с НТП: нива, по КККР на землище с. Столник, одобрени със Заповед №РД-18-559/16.08.2019 г. на изпълнителен директор на АГКК;
- Поземлен имот с идентификатор 69448.62.1 /стар номер: 062001/, с площ 247 кв.м., м. Дурчо, категория 4, с НТП: зеленчукова градина, по КККР на землище с. Столник, одобрени със Заповед №РД-18-559/16.08.2019 г. на изпълнителен директор на АГКК;
- Поземлен имот с идентификатор 69448.150.1 /стар номер: 150001/, с площ 3999 кв.м., м. Долно ливаде, категория 5, с НТП: нива, по КККР на землище с. Столник, одобрени със Заповед №РД-18-559/16.08.2019 г. на изпълнителен директор на АГКК;
- Поземлен имот с идентификатор 69448.59.86 /стар номер: 059086/, с площ 446 кв.м., м. Дурчо, категория 4, с НТП: зеленчукова градина, по КККР на землище с. Столник, одобрени със Заповед №РД-18-559/16.08.2019 г. на изпълнителен директор на АГКК;
- Поземлен имот с идентификатор 69448.116.1007 /стар номер: 116007/, с площ 2437 кв.м., м. Крачело, категория 5, с НТП: нива, по КККР на землище с. Столник, одобрени със Заповед №РД-18-559/16.08.2019 г. на изпълнителен директор на АГКК;
- Поземлен имот с идентификатор 61248.55.23 /стар номер: 055023/, с площ 207 кв.м., м. Висец, категория 4, с НТП: нива, по КККР на землище с. Равно поле, одобрени със Заповед №РД-18-560/16.08.2019 г. на изпълнителен директор на АГКК;
- Поземлен имот с идентификатор 61248.60.12 /стар номер: 060012/, с площ 312 кв.м., м. Бабки, категория 4, с НТП: нива, по КККР на землище с. Равно поле, одобрени със Заповед №РД-18-560/16.08.2019 г. на изпълнителен директор на АГКК;
- Поземлен имот с идентификатор 61248.80.18 /стар номер: 080018/, с площ 137 кв.м., м. Конска ливада, категория 4, с НТП: нива, по КККР на землище с. Равно поле, одобрени със Заповед №РД-18-560/16.08.2019 г. на изпълнителен директор на АГКК;
- Поземлен имот с идентификатор 61248.107.37 /стар номер: 107037/, с площ 289 кв.м., м. Сюлейманов кладенец, категория 4, с НТП: нива, по КККР на землище с. Равно поле, одобрени със Заповед №РД-18-560/16.08.2019 г. на изпълнителен директор на АГКК;
- Поземлен имот с идентификатор 61248.121.42 /стар номер: 121042/, с площ 357 кв.м., м. Смръдяко, категория 4, с НТП: нива, по КККР на землище с. Равно поле, одобрени със Заповед №РД-18-560/16.08.2019 г. на изпълнителен директор на АГКК;
- Поземлен имот с идентификатор 61248.130.32 /стар номер: 130032/, с площ 179 кв.м., м. Илан тарла, категория 4, с НТП: нива, по КККР на землище с. Равно поле, одобрени със Заповед №РД-18-560/16.08.2019 г. на изпълнителен директор на АГКК;
- Поземлен имот с идентификатор 61248.177.49 /стар номер: 177049/, с площ 200 кв.м., м. Требежо, категория 8, с НТП: нива, по КККР на землище с. Равно поле, одобрени със Заповед №РД-18-560/16.08.2019 г. на изпълнителен директор на АГКК;
- Поземлен имот с идентификатор 61248.5.8 /стар номер: 005008/, с площ 300 кв.м., м. Бегова ливада, категория 4, с НТП: нива, по КККР на землище с. Равно поле, одобрени със Заповед №РД-18-560/16.08.2019 г. на изпълнителен директор на АГКК;
- Поземлен имот с идентификатор 61248.25.43 /стар номер: 025043/, с площ 382 кв.м., м. Син камък, категория 4, с НТП: нива, по КККР на землище с. Равно поле, одобрени със Заповед №РД-18-560/16.08.2019 г. на изпълнителен директор на АГКК;
- Поземлен имот с идентификатор 61248.26.27 /стар номер: 026027/, с площ 150 кв.м., м. Син камък, категория 4, с НТП: нива, по КККР на землище с. Равно поле, одобрени със Заповед №РД-18-560/16.08.2019 г. на изпълнителен директор на АГКК;
- Поземлен имот с идентификатор 61248.192.30 /стар номер: 192030/, с площ 201 кв.м., м. Бела ливада, категория 4, с НТП: нива, по КККР на землище с. Равно поле, одобрени със Заповед №РД-18-560/16.08.2019 г. на изпълнителен директор на АГКК;




ОБЩИНА ЕЛИН ПЕЛИН

- Поземлен имот с идентификатор 61248.74.18 /стар номер: 074018/, с площ 2359 кв.м., м. Буджако, категория 4, с НТП: нива, по КККР на землище с. Равно поле, одобрени със Заповед №РД-18-560/16.08.2019 г. на изпълнителен директор на АГКК;
- Поземлен имот с идентификатор 61248.47.10 /стар номер: 047010/, с площ 2290 кв.м., м. Чумавица, категория 3, с НТП: нива, по КККР на землище с. Равно поле, одобрени със Заповед №РД-18-560/16.08.2019 г. на изпълнителен директор на АГКК;
- Поземлен имот с идентификатор 61248.32.77 /стар номер: 032077/, с площ 307 кв.м., м. Пет могили, категория 4, с НТП: нива, по КККР на землище с. Равно поле, одобрени със Заповед №РД-18-560/16.08.2019 г. на изпълнителен директор на АГКК;
- Поземлен имот с идентификатор 61248.44.50 /стар номер: 044050/, с площ 483 кв.м., м. Анджарлийска бара, категория 8, с НТП: нива, по КККР на землище с. Равно поле, одобрени със Заповед №РД-18-560/16.08.2019 г. на изпълнителен директор на АГКК;
- Поземлен имот с идентификатор 61248.83.1 /стар номер: 083001/, с площ 4650 кв.м., м. Долен кър, категория 4, с НТП: нива, по КККР на землище с. Равно поле, одобрени със Заповед №РД-18-560/16.08.2019 г. на изпълнителен директор на АГКК;
- Поземлен имот с идентификатор 61248.84.1 /стар номер: 084001/, с площ 1788 кв.м., м. Тухлов герен, категория 4, с НТП: изоставена орна земя, по КККР на землище с. Равно поле, одобрени със Заповед №РД-18-560/16.08.2019 г. на изпълнителен директор на АГКК;
- Поземлен имот с идентификатор 61248.190.6 /стар номер: 190006/, с площ 1347 кв.м., м. Миндов кладенец, категория 4, с НТП: нива, по КККР на землище с. Равно поле, одобрени със Заповед №РД-18-560/16.08.2019 г. на изпълнителен директор на АГКК;
- Поземлен имот с идентификатор 61248.192.31 /стар номер: 192031/, с площ 440 кв.м., м. Бела ливада, категория 4, с НТП: нива, по КККР на землище с. Равно поле, одобрени със Заповед №РД-18-560/16.08.2019 г. на изпълнителен директор на АГКК;
- Поземлен имот с идентификатор 61248.174.76 /стар номер: 174076/, с площ 446 кв.м., м. Требежо, категория 8, с НТП: нива, по КККР на землище с. Равно поле, одобрени със Заповед №РД-18-560/16.08.2019 г. на изпълнителен директор на АГКК;
- Поземлен имот с идентификатор 61248.166.2 /стар номер: 166002/, с площ 2001 кв.м., м. Требежо, категория 8, с НТП: нива, по КККР на землище с. Равно поле, одобрени със Заповед №РД-18-560/16.08.2019 г. на изпълнителен директор на АГКК;
- Поземлен имот с идентификатор 61248.165.27 /стар номер: 165027/, с площ 777 кв.м., м. Требежо, категория 8, с НТП: нива, по КККР на землище с. Равно поле, одобрени със Заповед №РД-18-560/16.08.2019 г. на изпълнителен директор на АГКК;
- Поземлен имот с идентификатор 61248.180.29 /стар номер: 180029/, с площ 1200 кв.м., м. Требежо, категория 8, с НТП: нива, по КККР на землище с. Равно поле, одобрени със Заповед №РД-18-560/16.08.2019 г. на изпълнителен директор на АГКК;
- Поземлен имот с идентификатор 61248.37.352 /стар номер: 000352/, с площ 992 кв.м., м. Миндов герен, категория 4, с НТП: изоставена орна земя, по КККР на землище с. Равно поле, одобрени със Заповед №РД-18-560/16.08.2019 г. на изпълнителен директор на АГКК;
- Поземлен имот с идентификатор 61248.113.27 /стар номер: 113027/, с площ 3999 кв.м., м. Камен мост, категория 4, с НТП: нива, по КККР на землище с. Равно поле, одобрени със Заповед №РД-18-560/16.08.2019 г. на изпълнителен директор на АГКК;
- Поземлен имот с идентификатор 61248.133.34 /стар номер: 133034/, с площ 2500 кв.м., м. Баницето, категория 4, с НТП: нива, по КККР на землище с. Равно поле, одобрени със Заповед №РД-18-560/16.08.2019 г. на изпълнителен директор на АГКК;
- Поземлен имот с идентификатор 61248.176.8 /стар номер: 176008/, с площ 1500 кв.м., м. Столовете, категория 8, с НТП: нива, по КККР на землище с. Равно поле, одобрени със Заповед №РД-18-560/16.08.2019 г. на изпълнителен директор на АГКК;



ОБЩИНА ЕЛИН ПЕЛИН

- Поземлен имот с идентификатор 61248.177.22 /стар номер: 177022/, с площ 2600 кв.м., м. Требежо, категория 8, с НТП: нива, по КККР на землище с. Равно поле, одобрени със Заповед №РД-18-560/16.08.2019 г. на изпълнителен директор на АГКК;
- Поземлен имот с идентификатор 61248.187.13 /стар номер: 187013/, с площ 2000 кв.м., м. Карамашница, категория 8, с НТП: нива, по КККР на землище с. Равно поле, одобрени със Заповед №РД-18-560/16.08.2019 г. на изпълнителен директор на АГКК;
- Поземлен имот с идентификатор 61248.191.25 /стар номер: 191025/, с площ 1700 кв.м., м. Бела ливада, категория 4, с НТП: нива, по КККР на землище с. Равно поле, одобрени със Заповед №РД-18-560/16.08.2019 г. на изпълнителен директор на АГКК;
- Поземлен имот с идентификатор 61248.64.26 /стар номер: 064026/, с площ 1699 кв.м., м. Конска ливада, категория 8, с НТП: нива, по КККР на землище с. Равно поле, одобрени със Заповед №РД-18-560/16.08.2019 г. на изпълнителен директор на АГКК;
- Поземлен имот с идентификатор 61248.81.42 /стар номер: 081042/, с площ 9999 кв.м., м. Конска ливада, категория 4, с НТП: нива, по КККР на землище с. Равно поле, одобрени със Заповед №РД-18-560/16.08.2019 г. на изпълнителен директор на АГКК;
- Поземлен имот с идентификатор 61248.90.39 /стар номер: 090039/, с площ 1500 кв.м., м. Кърро, категория 4, с НТП: нива, по КККР на землище с. Равно поле, одобрени със Заповед №РД-18-560/16.08.2019 г. на изпълнителен директор на АГКК;
- Поземлен имот с идентификатор 61248.112.946 /стар номер: 000946/, с площ 909 кв.м., м. Смръдяко, категория 4, с НТП: изоставена орна земя, по КККР на землище с. Равно поле, одобрени със Заповед №РД-18-560/16.08.2019 г. на изпълнителен директор на АГКК;
- Поземлен имот с идентификатор 61248.123.47 /стар номер: 123047/, с площ 71 984 кв.м., м. Засеченик, категория 4, с НТП: нива, по КККР на землище с. Равно поле, одобрени със Заповед №РД-18-560/16.08.2019 г. на изпълнителен директор на АГКК;
- Поземлен имот с идентификатор 61248.154.31 /стар номер: 154031/, с площ 5399 кв.м., м. Блатото, категория 8, с НТП: нива, по КККР на землище с. Равно поле, одобрени със Заповед №РД-18-560/16.08.2019 г. на изпълнителен директор на АГКК;
- Поземлен имот с идентификатор 61248.174.443 /стар номер: 174443/, с площ 6373 кв.м., м. Барата, категория 8, с НТП: деградирала ливада, по КККР на землище с. Равно поле, одобрени със Заповед №РД-18-560/16.08.2019 г. на изпълнителен директор на АГКК;
- Поземлен имот с идентификатор 61248.162.1 /стар номер: 162001/, с площ 25020 кв.м., м. Блатото, категория 8, с НТП: ливада, по КККР на землище с. Равно поле, одобрени със Заповед №РД-18-560/16.08.2019 г. на изпълнителен директор на АГКК;
- Поземлен имот с идентификатор 61248.123.47 /стар номер: 123047/, с площ 71984 кв.м., м. Засеченик, категория 4, с НТП: нива, по КККР на землище с. Равно поле, одобрени със Заповед №РД-18-560/16.08.2019 г. на изпълнителен директор на АГКК;
- Поземлен имот с идентификатор 61248.182.27 /стар номер: 182027/, с площ 2498 кв.м., м. Требежо, категория 4, с НТП: нива, по КККР на землище с. Равно поле, одобрени със Заповед №РД-18-560/16.08.2019 г. на изпълнителен директор на АГКК;
- Поземлен имот с идентификатор 61248.2.194 /стар номер: 000194/, с площ 21 979 кв.м., м. Бегова ливада, категория 4, с НТП: изоставена орна земя, по КККР на землище с. Равно поле, одобрени със Заповед №РД-18-560/16.08.2019 г. на изпълнителен директор на АГКК;
- Поземлен имот с идентификатор 17885.24.93 /стар номер: 024093/, с площ 449 кв.м., м. Ковашки камъни, категория 3, с НТП: нива, по КККР на землище с. Григорево, одобрени със Заповед №РД-18-565/16.08.2019 г. на изпълнителен директор на АГКК;
- Поземлен имот с идентификатор 36422.51.102 /стар номер: 051102/, с площ 600 кв.м., м. Багдало, категория 4, с НТП: нива, по КККР на землище с. Караполци, одобрени със Заповед №РД-18-562/16.08.2019 г. на изпълнителен директор на АГКК;



ОБЩИНА ЕЛИН ПЕЛИН

- Поземлен имот с идентификатор 36422.47.101 /стар номер: 047101/, с площ 16 315 кв.м., м. Марчовица, категория 8, с НТП: нива, по КККР на землище с. Караполци, одобрени със Заповед №РД-18-562/16.08.2019 г. на изпълнителен директор на АГКК;
- Поземлен имот с идентификатор 36422.47.11 /стар номер: 047011/, с площ 2200 кв.м., м. Марчовица, категория 8, с НТП: нива, по КККР на землище с. Караполци, одобрени със Заповед №РД-18-562/16.08.2019 г. на изпълнителен директор на АГКК;
- Поземлен имот с идентификатор 36422.47.9 /стар номер: 047009/, с площ 2159 кв.м., м. Марчовица, категория 8, с НТП: нива, по КККР на землище с. Караполци, одобрени със Заповед №РД-18-562/16.08.2019 г. на изпълнителен директор на АГКК;
- Поземлен имот с идентификатор 36422.45.101 /стар номер: 045101/, с площ 15 646 кв.м., м. Базальците, категория 5, с НТП: нива, по КККР на землище с. Караполци, одобрени със Заповед №РД-18-562/16.08.2019 г. на изпълнителен директор на АГКК;
- Поземлен имот с идентификатор 36422.41.101 /стар номер: 041101/, с площ 14 798 кв.м., м. Студени кладенци, категория 5, с НТП: нива, по КККР на землище с. Караполци, одобрени със Заповед №РД-18-562/16.08.2019 г. на изпълнителен директор на АГКК;
- Поземлен имот с идентификатор 36422.40.137 /стар номер: 040137/, с площ 26 203 кв.м., м. Одунала, категория 6, с НТП: нива, по КККР на землище с. Караполци, одобрени със Заповед №РД-18-562/16.08.2019 г. на изпълнителен директор на АГКК;
- Поземлен имот с идентификатор 36422.32.226 /стар номер: 000226/, с площ 10 450 кв.м., м. Чернилото, категория 10, с НТП: ливада, по КККР на землище с. Караполци, одобрени със Заповед №РД-18-562/16.08.2019 г. на изпълнителен директор на АГКК;
- Поземлен имот с идентификатор 36422.62.101 /стар номер: 062101/, с площ 1219 кв.м., м. Станджарски път, категория 4, с НТП: нива, по КККР на землище с. Караполци, одобрени със Заповед №РД-18-562/16.08.2019 г. на изпълнителен директор на АГКК;
- Поземлен имот с идентификатор 36422.13.101 /стар номер: 013101/, с площ 697 кв.м., м. Бразишки път, категория 5, с НТП: нива, по КККР на землище с. Караполци, одобрени със Заповед №РД-18-562/16.08.2019 г. на изпълнителен директор на АГКК;
- Поземлен имот с идентификатор 36422.34.110 /стар номер: 034110/, с площ 1301 кв.м., м. Ямачите, категория 5, с НТП: нива, по КККР на землище с. Караполци, одобрени със Заповед №РД-18-562/16.08.2019 г. на изпълнителен директор на АГКК;
- Поземлен имот с идентификатор 36422.36.126 /стар номер: 036126/, с площ 3000 кв.м., м. Деречер, категория 5, с НТП: нива, по КККР на землище с. Караполци, одобрени със Заповед №РД-18-562/16.08.2019 г. на изпълнителен директор на АГКК;
- Поземлен имот с идентификатор 36422.37.12 /стар номер: 037012/, с площ 600 кв.м., м. Деречер, категория 5, с НТП: нива, по КККР на землище с. Караполци, одобрени със Заповед №РД-18-562/16.08.2019 г. на изпълнителен директор на АГКК;
- Поземлен имот с идентификатор 36422.62.23 /стар номер: 062023/, с площ 500 кв.м., м. Станджарски път, категория 4, с НТП: нива, по КККР на землище с. Караполци, одобрени със Заповед №РД-18-562/16.08.2019 г. на изпълнителен директор на АГКК;
- Поземлен имот с идентификатор 36422.6.103 /стар номер: 006103/, с площ 1434 кв.м., м. Долно ливаде, категория 5, с НТП: зеленчукова градина, по КККР на землище с. Караполци, одобрени със Заповед №РД-18-562/16.08.2019 г. на изпълнителен директор на АГКК;
- Поземлен имот с идентификатор 36422.51.115 /стар номер: 051115/, с площ 1228 кв.м., м. Башовица, категория 4, с НТП: нива, по КККР на землище с. Караполци, одобрени със Заповед №РД-18-562/16.08.2019 г. на изпълнителен директор на АГКК;
- Поземлен имот с идентификатор 56006.36.15 /стар номер: 036015/, с площ 3958 кв.м., м. Гръстите, категория 5, с НТП: нива, по КККР на землище с. Петково, одобрени със Заповед №РД-18-574/16.08.2019 г. на изпълнителен директор на АГКК;



ОБЩИНА ЕЛИН ПЕЛИН

- Поземлен имот с идентификатор 56006.52.27 /стар номер: 052027/, с площ 6644 кв.м., м. Ръждавица, категория 3, с НТП: нива, по КККР на землище с. Петково, одобрени със Заповед №РД-18-574/16.08.2019 г. на изпълнителен директор на АГКК;
- Поземлен имот с идентификатор 56006.47.55 /стар номер: 047055/, с площ 744 кв.м., м. Бранище, категория 3, с НТП: нива, по КККР на землище с. Петково, одобрени със Заповед №РД-18-574/16.08.2019 г. на изпълнителен директор на АГКК;
- Поземлен имот с идентификатор 56006.47.63 /стар номер: 047063/, с площ 2944 кв.м., м. Бранище, категория 3, с НТП: нива, по КККР на землище с. Петково, одобрени със Заповед №РД-18-574/16.08.2019 г. на изпълнителен директор на АГКК;
- Поземлен имот с идентификатор 56006.44.41 /стар номер: 044041/, с площ 794 кв.м., м. Ормано, категория 3, с НТП: нива, по КККР на землище с. Петково, одобрени със Заповед №РД-18-574/16.08.2019 г. на изпълнителен директор на АГКК;
- Поземлен имот с идентификатор 40227.80.11 /стар номер: 080011/, с площ 105 кв.м., м. Долчината, категория 10, с НТП: нива, по КККР на землище с. Крушовица, одобрени със Заповед №РД-18-561/16.08.2019 г. на изпълнителен директор на АГКК;
- Поземлен имот с идентификатор 40227.80.14 /стар номер: 080014/, с площ 1245 кв.м., м. Долчината, категория 10, с НТП: нива, по КККР на землище с. Крушовица, одобрени със Заповед №РД-18-561/16.08.2019 г. на изпълнителен директор на АГКК;
- Поземлен имот с идентификатор 40227.80.12 /стар номер: 080012/, с площ 137 кв.м., м. Долчината, категория 10, с НТП: нива, по КККР на землище с. Крушовица, одобрени със Заповед №РД-18-561/16.08.2019 г. на изпълнителен директор на АГКК;
- Поземлен имот с идентификатор 40227.80.13 /стар номер: 080013/, с площ 173 кв.м., м. Долчината, категория 10, с НТП: нива, по КККР на землище с. Крушовица, одобрени със Заповед №РД-18-561/16.08.2019 г. на изпълнителен директор на АГКК;
- Поземлен имот с идентификатор 40227.49.7 /стар номер: 049007/, с площ 1012 кв.м., м. Мациница, категория 10, с НТП: нива, по КККР на землище с. Крушовица, одобрени със Заповед №РД-18-561/16.08.2019 г. на изпълнителен директор на АГКК;
- Поземлен имот с идентификатор 40227.29.18 /стар номер: 029018/, с площ 1203 кв.м., м. Падините, категория 10, с НТП: нива, по КККР на землище с. Крушовица, одобрени със Заповед №РД-18-561/16.08.2019 г. на изпълнителен директор на АГКК;
- Поземлен имот с идентификатор 40227.68.43 /стар номер: 068043/, с площ 2370 кв.м., м. Гладно поле, категория 10, с НТП: нива, по КККР на землище с. Крушовица, одобрени със Заповед №РД-18-561/16.08.2019 г. на изпълнителен директор на АГКК;
- Поземлен имот с идентификатор 40227.78.1 /стар номер: 078001/, с площ 444 кв.м., м. Падините, категория 10, с НТП: нива, по КККР на землище с. Крушовица, одобрени със Заповед №РД-18-561/16.08.2019 г. на изпълнителен директор на АГКК;
- Поземлен имот с идентификатор 40227.68.48 /стар номер: 068048/, с площ 505 кв.м., м. Гладно поле, категория 10, с НТП: нива, по КККР на землище с. Крушовица, одобрени със Заповед №РД-18-561/16.08.2019 г. на изпълнителен директор на АГКК;
- Поземлен имот с идентификатор 40227.52.28 /стар номер: 052028/, с площ 622 кв.м., м. Върха, категория 10, с НТП: нива, по КККР на землище с. Крушовица, одобрени със Заповед №РД-18-561/16.08.2019 г. на изпълнителен директор на АГКК;
- Поземлен имот с идентификатор 40227.35.28 /стар номер: 035028/, с площ 651 кв.м., м. Бойчова нива, категория 10, с НТП: нива, по КККР на землище с. Крушовица, одобрени със Заповед №РД-18-561/16.08.2019 г. на изпълнителен директор на АГКК;
- Поземлен имот с идентификатор 40227.68.28 /стар номер: 068028/, с площ 124 кв.м., м. Церова поляна, категория 10, с НТП: нива, по КККР на землище с. Крушовица, одобрени със Заповед №РД-18-561/16.08.2019 г. на изпълнителен директор на АГКК;



ОБЩИНА ЕЛИН ПЕЛИН

- Поземлен имот с идентификатор 40227.20.7 /стар номер: 020007/, с площ 351 кв.м., м. Орничето, категория 10, с НТП: нива, по КККР на землище с. Крушовица, одобрени със Заповед №РД-18-561/16.08.2019 г. на изпълнителен директор на АГКК;
- Поземлен имот с идентификатор 40227.20.69 /стар номер: 020069/, с площ 4228 кв.м., м. Орничето, категория 10, с НТП: нива, по КККР на землище с. Крушовица, одобрени със Заповед №РД-18-561/16.08.2019 г. на изпълнителен директор на АГКК;
- Поземлен имот с идентификатор 40227.85.10 /стар номер: 085010/, с площ 137 кв.м., м. Илиева орница, категория 10, с НТП: нива, по КККР на землище с. Крушовица, одобрени със Заповед №РД-18-561/16.08.2019 г. на изпълнителен директор на АГКК;
- Поземлен имот с идентификатор 40227.48.13 /стар номер: 048013/, с площ 317 кв.м., м. Друма, категория 10, с НТП: нива, по КККР на землище с. Крушовица, одобрени със Заповед №РД-18-561/16.08.2019 г. на изпълнителен директор на АГКК;
- Поземлен имот с идентификатор 40227.68.40 /стар номер: 068040/, с площ 9538 кв.м., м. Гладно поле, категория 10, с НТП: нива, по КККР на землище с. Крушовица, одобрени със Заповед №РД-18-561/16.08.2019 г. на изпълнителен директор на АГКК;
- Поземлен имот с идентификатор 40227.68.61 /стар номер: 068061/, с площ 3585 кв.м., м. Гладно поле, категория 10, с НТП: нива, по КККР на землище с. Крушовица, одобрени със Заповед №РД-18-561/16.08.2019 г. на изпълнителен директор на АГКК;
- Поземлен имот с идентификатор 40227.49.18 /стар номер: 049018/, с площ 4300 кв.м., м. Мациница, категория 10, с НТП: нива, по КККР на землище с. Крушовица, одобрени със Заповед №РД-18-561/16.08.2019 г. на изпълнителен директор на АГКК;
- Поземлен имот с идентификатор 40227.48.14 /стар номер: 048014/, с площ 2501 кв.м., м. Друма, категория 10, с НТП: нива, по КККР на землище с. Крушовица, одобрени със Заповед №РД-18-561/16.08.2019 г. на изпълнителен директор на АГКК;
- Поземлен имот с идентификатор 40227.85.19 /стар номер: 085019/, с площ 1713 кв.м., м. Илиева орница, категория 10, с НТП: нива, по КККР на землище с. Крушовица, одобрени със Заповед №РД-18-561/16.08.2019 г. на изпълнителен директор на АГКК;
- Поземлен имот с идентификатор 40227.67.69 /стар номер: 000069/, с площ 11 574 кв.м., м. Церова поляна, категория 10, с НТП: нива, по КККР на землище с. Крушовица, одобрени със Заповед №РД-18-561/16.08.2019 г. на изпълнителен директор на АГКК;
- Поземлен имот с идентификатор 40227.68.59 /стар номер: 068059/, с площ 95 688 кв.м., м. Гладно поле, категория 10, с НТП: нива, по КККР на землище с. Крушовица, одобрени със Заповед №РД-18-561/16.08.2019 г. на изпълнителен директор на АГКК;
- Поземлен имот с идентификатор 40227.85.17 /стар номер: 085017/, с площ 5541 кв.м., м. Илиева орница, категория 10, с НТП: нива, по КККР на землище с. Крушовица, одобрени със Заповед №РД-18-561/16.08.2019 г. на изпълнителен директор на АГКК;
- Поземлен имот с идентификатор 14074.69.28 /стар номер: 069028/, с площ 5039 кв.м., м. Гроздово равнище, категория 9, с НТП: нива, по КККР на землище с. Габра, одобрени със Заповед №РД-18-567/16.08.2019 г. на изпълнителен директор на АГКК;
- Поземлен имот с идентификатор 14074.9.33 /стар номер: 009033/, с площ 3079 кв.м., м. Смърдяко/ Връвището, категория 7, с НТП: нива, по КККР на землище с. Габра, одобрени със Заповед №РД-18-567/16.08.2019 г. на изпълнителен директор на АГКК;
- Поземлен имот с идентификатор 14074.9.7 /стар номер: 009007/, с площ 1019 кв.м., м. Смърдяко/ Връвището, категория 7, с НТП: нива, по КККР на землище с. Габра, одобрени със Заповед №РД-18-567/16.08.2019 г. на изпълнителен директор на АГКК;
- Поземлен имот с идентификатор 14074.9.1 /стар номер: 009001/, с площ 28427 кв.м., м. Смърдяко/ Връвището, категория 7, с НТП: нива, по КККР на землище с. Габра, одобрени със Заповед №РД-18-567/16.08.2019 г. на изпълнителен директор на АГКК;



ОБЩИНА ЕЛИН ПЕЛИН

- Поземлен имот с идентификатор 14074.9.2 /стар номер: 009002/, с площ 1240 кв.м., м. Смръдяко/ Връвището, категория 7, с НТП: нива, по КККР на землище с. Габра, одобрени със Заповед №РД-18-567/16.08.2019 г. на изпълнителен директор на АГКК;
- Поземлен имот с идентификатор 14074.9.3 /стар номер: 009003/, с площ 1165 кв.м., м. Смръдяко/ Връвището, категория 7, с НТП: нива, по КККР на землище с. Габра, одобрени със Заповед №РД-18-567/16.08.2019 г. на изпълнителен директор на АГКК;
- Поземлен имот с идентификатор 14074.54.4 /стар номер: 054004/, с площ 9711 кв.м., м. Гроздово равнище, категория 9, с НТП: нива, по КККР на землище с. Габра, одобрени със Заповед №РД-18-567/16.08.2019 г. на изпълнителен директор на АГКК;
- Поземлен имот с идентификатор 14074.52.26 /стар номер: 052026/, с площ 10 646 кв.м., м. Парламищица, категория 7, с НТП: нива, по КККР на землище с. Габра, одобрени със Заповед №РД-18-567/16.08.2019 г. на изпълнителен директор на АГКК;
- Поземлен имот с идентификатор 14074.57.8 /стар номер: 057008/, с площ 12 476 кв.м., м. Свети Спас, категория 9, с НТП: нива, по КККР на землище с. Габра, одобрени със Заповед №РД-18-567/16.08.2019 г. на изпълнителен директор на АГКК;
- Поземлен имот с идентификатор 14074.46.6 /стар номер: 046006/, с площ 1877 кв.м., м. Врѝх Друмо, категория 7, с НТП: нива, по КККР на землище с. Габра, одобрени със Заповед №РД-18-567/16.08.2019 г. на изпълнителен директор на АГКК;
- Поземлен имот с идентификатор 14074.62.106 /стар номер: 062106/, с площ 3503 кв.м., м. Влайчовица, категория 7, с НТП: нива, по КККР на землище с. Габра, одобрени със Заповед №РД-18-567/16.08.2019 г. на изпълнителен директор на АГКК;
- Поземлен имот с идентификатор 14074.73.13 /стар номер: 073013/, с площ 6210 кв.м., м. Дрено, категория 9, с НТП: нива, по КККР на землище с. Габра, одобрени със Заповед №РД-18-567/16.08.2019 г. на изпълнителен директор на АГКК;
- Поземлен имот с идентификатор 14074.125.14 /стар номер: 125014/, с площ 10 604 кв.м., м. Церако, категория 7, с НТП: нива, по КККР на землище с. Габра, одобрени със Заповед №РД-18-567/16.08.2019 г. на изпълнителен директор на АГКК;
- Поземлен имот с идентификатор 14074.88.36 /стар номер: 088036/, с площ 1940 кв.м., м. Зелена поляна, категория 9, с НТП: нива, по КККР на землище с. Габра, одобрени със Заповед №РД-18-567/16.08.2019 г. на изпълнителен директор на АГКК;
- Поземлен имот с идентификатор 14074.88.37 /стар номер: 088037/, с площ 797 кв.м., м. Зелена поляна, категория 9, с НТП: нива, по КККР на землище с. Габра, одобрени със Заповед №РД-18-567/16.08.2019 г. на изпълнителен директор на АГКК;
- Поземлен имот с идентификатор 14074.117.33 /стар номер: 117033/, с площ 4584 кв.м., м. Карляците, категория 10, с НТП: нива, по КККР на землище с. Габра, одобрени със Заповед №РД-18-567/16.08.2019 г. на изпълнителен директор на АГКК;
- Поземлен имот с идентификатор 14074.88.38 /стар номер: 088038/, с площ 1301 кв.м., м. Зелена поляна, категория 9, с НТП: нива, по КККР на землище с. Габра, одобрени със Заповед №РД-18-567/16.08.2019 г. на изпълнителен директор на АГКК;
- Поземлен имот с идентификатор 14074.50.10 /стар номер: 050010/, с площ 2498 кв.м., м. Крѝо валог, категория 7, с НТП: нива, по КККР на землище с. Габра, одобрени със Заповед №РД-18-567/16.08.2019 г. на изпълнителен директор на АГКК;
- Поземлен имот с идентификатор 14074.97.67 /стар номер: 097067/, с площ 5585 кв.м., м. Драганица, категория 9, с НТП: нива, по КККР на землище с. Габра, одобрени със Заповед №РД-18-567/16.08.2019 г. на изпълнителен директор на АГКК;
- Поземлен имот с идентификатор 14074.97.29 /стар номер: 097029/, с площ 1992 кв.м., м. Драганица, категория 9, с НТП: нива, по КККР на землище с. Габра, одобрени със Заповед №РД-18-567/16.08.2019 г. на изпълнителен директор на АГКК;



ОБЩИНА ЕЛИН ПЕЛИН

- Поземлен имот с идентификатор 14074.97.64 /стар номер: 097064/, с площ 1288 кв.м., м. Драганица, категория 9, с НТП: нива, по КККР на землище с. Габра, одобрени със Заповед №РД-18-567/16.08.2019 г. на изпълнителен директор на АГКК;
- Поземлен имот с идентификатор 14074.97.66 /стар номер: 097066/, с площ 4907 кв.м., м. Драганица, категория 9, с НТП: нива, по КККР на землище с. Габра, одобрени със Заповед №РД-18-567/16.08.2019 г. на изпълнителен директор на АГКК;
- Поземлен имот с идентификатор 14074.97.41 /стар номер: 097041/, с площ 1068 кв.м., м. Драганица, категория 9, с НТП: нива, по КККР на землище с. Габра, одобрени със Заповед №РД-18-567/16.08.2019 г. на изпълнителен директор на АГКК;
- Поземлен имот с идентификатор 14074.68.80 /стар номер: 068080/, с площ 5967 кв.м., м. Куново присое, категория 9, с НТП: нива, по КККР на землище с. Габра, одобрени със Заповед №РД-18-567/16.08.2019 г. на изпълнителен директор на АГКК;
- Поземлен имот с идентификатор 14074.62.111 /стар номер: 062111/, с площ 12 992 кв.м., м. Влайчовица, категория 7, с НТП: нива, по КККР на землище с. Габра, одобрени със Заповед №РД-18-567/16.08.2019 г. на изпълнителен директор на АГКК;
- Поземлен имот с идентификатор 14074.68.57 /стар номер: 068057/, с площ 6290 кв.м., м. Куново присое, категория 9, с НТП: нива, по КККР на землище с. Габра, одобрени със Заповед №РД-18-567/16.08.2019 г. на изпълнителен директор на АГКК;
- Поземлен имот с идентификатор 14074.68.89 /стар номер: 068089/, с площ 9667 кв.м., м. Куново присое, категория 9, с НТП: нива, по КККР на землище с. Габра, одобрени със Заповед №РД-18-567/16.08.2019 г. на изпълнителен директор на АГКК;
- Поземлен имот с идентификатор 14074.68.82 /стар номер: 068082/, с площ 5468 кв.м., м. Куново присое, категория 9, с НТП: нива, по КККР на землище с. Габра, одобрени със Заповед №РД-18-567/16.08.2019 г. на изпълнителен директор на АГКК;
- Поземлен имот с идентификатор 14074.68.50 /стар номер: 068050/, с площ 4267 кв.м., м. Куново присое, категория 9, с НТП: нива, по КККР на землище с. Габра, одобрени със Заповед №РД-18-567/16.08.2019 г. на изпълнителен директор на АГКК;
- Поземлен имот с идентификатор 14074.68.81 /стар номер: 068081/, с площ 4096 кв.м., м. Куново присое, категория 9, с НТП: нива, по КККР на землище с. Габра, одобрени със Заповед №РД-18-567/16.08.2019 г. на изпълнителен директор на АГКК;
- Поземлен имот с идентификатор 14074.68.78 /стар номер: 068078/, с площ 3505 кв.м., м. Куново присое, категория 9, с НТП: нива, по КККР на землище с. Габра, одобрени със Заповед №РД-18-567/16.08.2019 г. на изпълнителен директор на АГКК;
- Поземлен имот с идентификатор 14074.68.67 /стар номер: 068067/, с площ 1798 кв.м., м. Куново присое, категория 9, с НТП: нива, по КККР на землище с. Габра, одобрени със Заповед №РД-18-567/16.08.2019 г. на изпълнителен директор на АГКК;
- Поземлен имот с идентификатор 14074.68.59 /стар номер: 068059/, с площ 868 кв.м., м. Куново присое, категория 9, с НТП: нива, по КККР на землище с. Габра, одобрени със Заповед №РД-18-567/16.08.2019 г. на изпълнителен директор на АГКК;
- Поземлен имот с идентификатор 14074.57.9 /стар номер: 057009/, с площ 2198 кв.м., м. Свети Спас, категория 9, с НТП: нива, по КККР на землище с. Габра, одобрени със Заповед №РД-18-567/16.08.2019 г. на изпълнителен директор на АГКК;
- Поземлен имот с идентификатор 14074.57.10 /стар номер: 057010/, с площ 4440 кв.м., м. Свети Спас, категория 9, с НТП: нива, по КККР на землище с. Габра, одобрени със Заповед №РД-18-567/16.08.2019 г. на изпълнителен директор на АГКК;
- Поземлен имот с идентификатор 14074.125.12 /стар номер: 125012/, с площ 5000 кв.м., м. Церако, категория 7, с НТП: нива, по КККР на землище с. Габра, одобрени със Заповед №РД-18-567/16.08.2019 г. на изпълнителен директор на АГКК;



ОБЩИНА ЕЛИН ПЕЛИН

- Поземлен имот с идентификатор 14074.125.10 /стар номер: 125010/, с площ 8792 кв.м., м. Церако, категория 7, с НТП: нива, по КККР на землище с. Габра, одобрени със Заповед №РД-18-567/16.08.2019 г. на изпълнителен директор на АГКК;
- Поземлен имот с идентификатор 14074.73.9 /стар номер: 073009/, с площ 24 490 кв.м., м. Имането, категория 9, с НТП: нива, по КККР на землище с. Габра, одобрени със Заповед №РД-18-567/16.08.2019 г. на изпълнителен директор на АГКК;
- Поземлен имот с идентификатор 14074.73.11 /стар номер: 073011/, с площ 19 306 кв.м., м. Имането, категория 9, с НТП: нива, по КККР на землище с. Габра, одобрени със Заповед №РД-18-567/16.08.2019 г. на изпълнителен директор на АГКК;
- Поземлен имот с идентификатор 14074.73.10 /стар номер: 073010/, с площ 1897 кв.м., м. Имането, категория 9, с НТП: нива, по КККР на землище с. Габра, одобрени със Заповед №РД-18-567/16.08.2019 г. на изпълнителен директор на АГКК;
- Поземлен имот с идентификатор 14074.72.19 /стар номер: 072019/, с площ 3028 кв.м., м. Кунев поток, категория 9, с НТП: нива, по КККР на землище с. Габра, одобрени със Заповед №РД-18-567/16.08.2019 г. на изпълнителен директор на АГКК;
- Поземлен имот с идентификатор 14074.72.37 /стар номер: 072037/, с площ 2889 кв.м., м. Кунев поток, категория 9, с НТП: нива, по КККР на землище с. Габра, одобрени със Заповед №РД-18-567/16.08.2019 г. на изпълнителен директор на АГКК;
- Поземлен имот с идентификатор 14074.72.43 /стар номер: 072043/, с площ 2499 кв.м., м. Кунев поток, категория 9, с НТП: нива, по КККР на землище с. Габра, одобрени със Заповед №РД-18-567/16.08.2019 г. на изпълнителен директор на АГКК;
- Поземлен имот с идентификатор 14074.72.25 /стар номер: 072025/, с площ 1513 кв.м., м. Кунев поток, категория 9, с НТП: нива, по КККР на землище с. Габра, одобрени със Заповед №РД-18-567/16.08.2019 г. на изпълнителен директор на АГКК;
- Поземлен имот с идентификатор 14074.72.30 /стар номер: 072030/, с площ 1119 кв.м., м. Кунев поток, категория 9, с НТП: нива, по КККР на землище с. Габра, одобрени със Заповед №РД-18-567/16.08.2019 г. на изпълнителен директор на АГКК;
- Поземлен имот с идентификатор 14074.68.60 /стар номер: 068060/, с площ 499 кв.м., м. Куново присое, категория 9, с НТП: нива, по КККР на землище с. Габра, одобрени със Заповед №РД-18-567/16.08.2019 г. на изпълнителен директор на АГКК;
- Поземлен имот с идентификатор 14074.62.91 /стар номер: 062091/, с площ 21 372 кв.м., м. Влайчовица, категория 7, с НТП: нива, по КККР на землище с. Габра, одобрени със Заповед №РД-18-567/16.08.2019 г. на изпълнителен директор на АГКК;
- Поземлен имот с идентификатор 14074.62.84 /стар номер: 062084/, с площ 3131 кв.м., м. Влайчовица, категория 7, с НТП: нива, по КККР на землище с. Габра, одобрени със Заповед №РД-18-567/16.08.2019 г. на изпълнителен директор на АГКК;
- Поземлен имот с идентификатор 14074.62.86 /стар номер: 062086/, с площ 1031 кв.м., м. Влайчовица, категория 7, с НТП: нива, по КККР на землище с. Габра, одобрени със Заповед №РД-18-567/16.08.2019 г. на изпълнителен директор на АГКК;
- Поземлен имот с идентификатор 14074.62.24 /стар номер: 062024/, с площ 783 кв.м., м. Влайчовица, категория 7, с НТП: нива, по КККР на землище с. Габра, одобрени със Заповед №РД-18-567/16.08.2019 г. на изпълнителен директор на АГКК;
- Поземлен имот с идентификатор 14074.71.1 /стар номер: 071001/, с площ 36 223 кв.м., м. Манастирските ливади, категория 9, с НТП: нива, по КККР на землище с. Габра, одобрени със Заповед №РД-18-567/16.08.2019 г. на изпълнителен директор на АГКК;
- Поземлен имот с идентификатор 14074.71.2 /стар номер: 071002/, с площ 3057 кв.м., м. Манастирските ливади, категория 9, с НТП: нива, по КККР на землище с. Габра, одобрени със Заповед №РД-18-567/16.08.2019 г. на изпълнителен директор на АГКК;



ОБЩИНА ЕЛИН ПЕЛИН

- Поземлен имот с идентификатор 14074.71.4 /стар номер: 071004/, с площ 1310 кв.м., м. Манастирските ливади, категория 9, с НТП: нива, по КККР на землище с. Габра, одобрени със Заповед №РД-18-567/16.08.2019 г. на изпълнителен директор на АГКК;
- Поземлен имот с идентификатор 14074.7.3 /стар номер: 007003/, с площ 18 838 кв.м., м. Свинарника, категория 7, с НТП: нива, по КККР на землище с. Габра, одобрени със Заповед №РД-18-567/16.08.2019 г. на изпълнителен директор на АГКК;
- Поземлен имот с идентификатор 14074.30.61 /стар номер: 030061/, с площ 19 676 кв.м., м. Малио валог, категория 6, с НТП: нива, по КККР на землище с. Габра, одобрени със Заповед №РД-18-567/16.08.2019 г. на изпълнителен директор на АГКК;
- Поземлен имот с идентификатор 14074.30.67 /стар номер: 030067/, с площ 12 274 кв.м., м. Малио валог, категория 6, с НТП: нива, по КККР на землище с. Габра, одобрени със Заповед №РД-18-567/16.08.2019 г. на изпълнителен директор на АГКК;
- Поземлен имот с идентификатор 14074.30.63 /стар номер: 030063/, с площ 6808 кв.м., м. Малио валог, категория 6, с НТП: нива, по КККР на землище с. Габра, одобрени със Заповед №РД-18-567/16.08.2019 г. на изпълнителен директор на АГКК;
- Поземлен имот с идентификатор 14074.30.64 /стар номер: 030064/, с площ 5411 кв.м., м. Малио валог, категория 6, с НТП: нива, по КККР на землище с. Габра, одобрени със Заповед №РД-18-567/16.08.2019 г. на изпълнителен директор на АГКК;
- Поземлен имот с идентификатор 14074.30.68 /стар номер: 030068/, с площ 4313 кв.м., м. Малио валог, категория 6, с НТП: нива, по КККР на землище с. Габра, одобрени със Заповед №РД-18-567/16.08.2019 г. на изпълнителен директор на АГКК;
- Поземлен имот с идентификатор 14074.30.59 /стар номер: 030059/, с площ 4222 кв.м., м. Малио валог, категория 6, с НТП: нива, по КККР на землище с. Габра, одобрени със Заповед №РД-18-567/16.08.2019 г. на изпълнителен директор на АГКК;
- Поземлен имот с идентификатор 14074.30.57 /стар номер: 030057/, с площ 7556 кв.м., м. Малио валог, категория 6, с НТП: нива, по КККР на землище с. Габра, одобрени със Заповед №РД-18-567/16.08.2019 г. на изпълнителен директор на АГКК;
- Поземлен имот с идентификатор 14074.30.65 /стар номер: 030065/, с площ 17 879 кв.м., м. Малио валог, категория 6, с НТП: нива, по КККР на землище с. Габра, одобрени със Заповед №РД-18-567/16.08.2019 г. на изпълнителен директор на АГКК;
- Поземлен имот с идентификатор 14074.30.66 /стар номер: 030066/, с площ 3483 кв.м., м. Малио валог, категория 6, с НТП: нива, по КККР на землище с. Габра, одобрени със Заповед №РД-18-567/16.08.2019 г. на изпълнителен директор на АГКК;
- Поземлен имот с идентификатор 14074.30.56 /стар номер: 030056/, с площ 1732 кв.м., м. Малио валог, категория 6, с НТП: нива, по КККР на землище с. Габра, одобрени със Заповед №РД-18-567/16.08.2019 г. на изпълнителен директор на АГКК;
- Поземлен имот с идентификатор 14074.30.69 /стар номер: 030069/, с площ 1268 кв.м., м. Малио валог, категория 6, с НТП: нива, по КККР на землище с. Габра, одобрени със Заповед №РД-18-567/16.08.2019 г. на изпълнителен директор на АГКК;
- Поземлен имот с идентификатор 14074.30.37 /стар номер: 030037/, с площ 2424 кв.м., м. Малио валог, категория 6, с НТП: нива, по КККР на землище с. Габра, одобрени със Заповед №РД-18-567/16.08.2019 г. на изпълнителен директор на АГКК;
- Поземлен имот с идентификатор 14074.30.58 /стар номер: 030058/, с площ 1444 кв.м., м. Малио валог, категория 6, с НТП: нива, по КККР на землище с. Габра, одобрени със Заповед №РД-18-567/16.08.2019 г. на изпълнителен директор на АГКК;
- Поземлен имот с идентификатор 14074.30.28 /стар номер: 030028/, с площ 1242 кв.м., м. Малио валог, категория 6, с НТП: нива, по КККР на землище с. Габра, одобрени със Заповед №РД-18-567/16.08.2019 г. на изпълнителен директор на АГКК;



ОБЩИНА ЕЛИН ПЕЛИН

- Поземлен имот с идентификатор 14074.16.13 /стар номер: 016013/, с площ 20 936 кв.м., м. Иванчовица, категория 7, с НТП: нива, по КККР на землище с. Габра, одобрени със Заповед №РД-18-567/16.08.2019 г. на изпълнителен директор на АГКК;
- Поземлен имот с идентификатор 14074.31.10 /стар номер: 031010/, с площ 2008 кв.м., м. Селището, категория 7, с НТП: нива, по КККР на землище с. Габра, одобрени със Заповед №РД-18-567/16.08.2019 г. на изпълнителен директор на АГКК;
- Поземлен имот с идентификатор 14074.31.5 /стар номер: 031005/, с площ 999 кв.м., м. Селището, категория 7, с НТП: нива, по КККР на землище с. Габра, одобрени със Заповед №РД-18-567/16.08.2019 г. на изпълнителен директор на АГКК;
- Поземлен имот с идентификатор 14074.35.4 /стар номер: 035004/, с площ 929 кв.м., м. Върбата, категория 7, с НТП: нива, по КККР на землище с. Габра, одобрени със Заповед №РД-18-567/16.08.2019 г. на изпълнителен директор на АГКК;
- Поземлен имот с идентификатор 14074.36.3 /стар номер: 036003/, с площ 13 808 кв.м., м. Дъхченец, категория 8, с НТП: нива, по КККР на землище с. Габра, одобрени със Заповед №РД-18-567/16.08.2019 г. на изпълнителен директор на АГКК;
- Поземлен имот с идентификатор 14074.36.5 /стар номер: 036005/, с площ 2422 кв.м., м. Дъхченец, категория 8, с НТП: нива, по КККР на землище с. Габра, одобрени със Заповед №РД-18-567/16.08.2019 г. на изпълнителен директор на АГКК;
- Поземлен имот с идентификатор 14074.36.1 /стар номер: 036001/, с площ 1988 кв.м., м. Дъхченец, категория 8, с НТП: нива, по КККР на землище с. Габра, одобрени със Заповед №РД-18-567/16.08.2019 г. на изпълнителен директор на АГКК;
- Поземлен имот с идентификатор 14074.36.10 /стар номер: 036010/, с площ 796 кв.м., м. Дъхченец, категория 8, с НТП: нива, по КККР на землище с. Габра, одобрени със Заповед №РД-18-567/16.08.2019 г. на изпълнителен директор на АГКК;
- Поземлен имот с идентификатор 14074.135.13 /стар номер: 135013/, с площ 3300 кв.м., м. Костови круши, категория 7, с НТП: нива, по КККР на землище с. Габра, одобрени със Заповед №РД-18-567/16.08.2019 г. на изпълнителен директор на АГКК;
- Поземлен имот с идентификатор 14074.52.33 /стар номер: 052033/, с площ 7878 кв.м., м. Парламищица, категория 7, с НТП: нива, по КККР на землище с. Габра, одобрени със Заповед №РД-18-567/16.08.2019 г. на изпълнителен директор на АГКК;
- Поземлен имот с идентификатор 14074.52.14 /стар номер: 052014/, с площ 2089 кв.м., м. Парламищица, категория 7, с НТП: нива, по КККР на землище с. Габра, одобрени със Заповед №РД-18-567/16.08.2019 г. на изпълнителен директор на АГКК;
- Поземлен имот с идентификатор 14074.51.2 /стар номер: 051002/, с площ 1343 кв.м., м. Свети Спас, категория 6, с НТП: нива, по КККР на землище с. Габра, одобрени със Заповед №РД-18-567/16.08.2019 г. на изпълнителен директор на АГКК;
- Поземлен имот с идентификатор 14074.74.3 /стар номер: 074003/, с площ 4499 кв.м., м. Кунева ливада, категория 9, с НТП: нива, по КККР на землище с. Габра, одобрени със Заповед №РД-18-567/16.08.2019 г. на изпълнителен директор на АГКК;
- Поземлен имот с идентификатор 14074.74.2 /стар номер: 074002/, с площ 2430 кв.м., м. Кунева ливада, категория 7, с НТП: нива, по КККР на землище с. Габра, одобрени със Заповед №РД-18-567/16.08.2019 г. на изпълнителен директор на АГКК;
- Поземлен имот с идентификатор 14074.74.4 /стар номер: 074004/, с площ 1599 кв.м., м. Кунева ливада, категория 9, с НТП: нива, по КККР на землище с. Габра, одобрени със Заповед №РД-18-567/16.08.2019 г. на изпълнителен директор на АГКК;
- Поземлен имот с идентификатор 14074.74.7 /стар номер: 074007/, с площ 769 кв.м., м. Кунева ливада, категория 9, с НТП: нива, по КККР на землище с. Габра, одобрени със Заповед №РД-18-567/16.08.2019 г. на изпълнителен директор на АГКК;



ОБЩИНА ЕЛИН ПЕЛИН

- Поземлен имот с идентификатор 14074.3.1 /стар номер: 003001/, с площ 1651 кв.м., м. Делниците, категория 8, с НТП: нива, по КККР на землище с. Габра, одобрени със Заповед №РД-18-567/16.08.2019 г. на изпълнителен директор на АГКК;
- Поземлен имот с идентификатор 14074.3.10 /стар номер: 003010/, с площ 2413 кв.м., м. Делниците, категория 7, с НТП: нива, по КККР на землище с. Габра, одобрени със Заповед №РД-18-567/16.08.2019 г. на изпълнителен директор на АГКК;
- Поземлен имот с идентификатор 14074.55.44 /стар номер: 055044/, с площ 317 кв.м., м. Костови круши, категория 6, с НТП: нива, по КККР на землище с. Габра, одобрени със Заповед №РД-18-567/16.08.2019 г. на изпълнителен директор на АГКК;
- Поземлен имот с идентификатор 14074.55.45 /стар номер: 055045/, с площ 2271 кв.м., м. Костови круши, категория 6, с НТП: нива, по КККР на землище с. Габра, одобрени със Заповед №РД-18-567/16.08.2019 г. на изпълнителен директор на АГКК;
- Поземлен имот с идентификатор 14074.44.15 /стар номер: 044015/, с площ 948 кв.м., м. Подниците, категория 7, с НТП: нива, по КККР на землище с. Габра, одобрени със Заповед №РД-18-567/16.08.2019 г. на изпълнителен директор на АГКК;
- Поземлен имот с идентификатор 14074.44.8 /стар номер: 044008/, с площ 1000 кв.м., м. Подниците, категория 7, с НТП: нива, по КККР на землище с. Габра, одобрени със Заповед №РД-18-567/16.08.2019 г. на изпълнителен директор на АГКК;
- Поземлен имот с идентификатор 14074.47.1 /стар номер: 047001/, с площ 4293 кв.м., м. Подниците, категория 7, с НТП: нива, по КККР на землище с. Габра, одобрени със Заповед №РД-18-567/16.08.2019 г. на изпълнителен директор на АГКК;
- Поземлен имот с идентификатор 14074.44.16 /стар номер: 044016/, с площ 1241 кв.м., м. Подниците, категория 7, с НТП: нива, по КККР на землище с. Габра, одобрени със Заповед №РД-18-567/16.08.2019 г. на изпълнителен директор на АГКК;
- Поземлен имот с идентификатор 14074.44.3 /стар номер: 044003/, с площ 26 793 кв.м., м. Подниците, категория 7, с НТП: нива, по КККР на землище с. Габра, одобрени със Заповед №РД-18-567/16.08.2019 г. на изпълнителен директор на АГКК;
- Поземлен имот с идентификатор 14074.19.549 /стар номер: 000549/, с площ 104 680 кв.м., м. Еленището, категория 8, с НТП: друг вид земеделска земя, по КККР на землище с. Габра, одобрени със Заповед №РД-18-567/16.08.2019 г. на изпълнителен директор на АГКК;
- Поземлен имот с идентификатор 14074.44.12 /стар номер: 044012/, с площ 330 кв.м., м. Подниците, категория 7, с НТП: нива, по КККР на землище с. Габра, одобрени със Заповед №РД-18-567/16.08.2019 г. на изпълнителен директор на АГКК;
- Поземлен имот с идентификатор 14074.49.18 /стар номер: 049018/, с площ 545 кв.м., м. Кριο валог, категория 7, с НТП: нива, по КККР на землище с. Габра, одобрени със Заповед №РД-18-567/16.08.2019 г. на изпълнителен директор на АГКК;
- Поземлен имот с идентификатор 14074.53.3 /стар номер: 053003/, с площ 6087 кв.м., м. Друмо, категория 9, с НТП: нива, по КККР на землище с. Габра, одобрени със Заповед №РД-18-567/16.08.2019 г. на изпълнителен директор на АГКК;
- Поземлен имот с идентификатор 14074.6.14 /стар номер: 006014/, с площ 632 кв.м., м. Вървището, категория 7, с НТП: нива, по КККР на землище с. Габра, одобрени със Заповед №РД-18-567/16.08.2019 г. на изпълнителен директор на АГКК;
- Поземлен имот с идентификатор 14074.6.10 /стар номер: 006010/, с площ 673 кв.м., м. Вървището, категория 7, с НТП: нива, по КККР на землище с. Габра, одобрени със Заповед №РД-18-567/16.08.2019 г. на изпълнителен директор на АГКК;
- Поземлен имот с идентификатор 14074.6.13 /стар номер: 006013/, с площ 383 кв.м., м. Вървището, категория 7, с НТП: нива, по КККР на землище с. Габра, одобрени със Заповед №РД-18-567/16.08.2019 г. на изпълнителен директор на АГКК;



ОБЩИНА ЕЛИН ПЕЛИН

- Поземлен имот с идентификатор 14074.6.23 /стар номер: 006023/, с площ 412 кв.м., м. Вървището, категория 7, с НТП: нива, по КККР на землище с. Габра, одобрени със Заповед №РД-18-567/16.08.2019 г. на изпълнителен директор на АГКК;
- Поземлен имот с идентификатор 14074.6.7 /стар номер: 006007/, с площ 239 кв.м., м. Вървището, категория 7, с НТП: нива, по КККР на землище с. Габра, одобрени със Заповед №РД-18-567/16.08.2019 г. на изпълнителен директор на АГКК;
- Поземлен имот с идентификатор 14074.6.16 /стар номер: 006016/, с площ 474 кв.м., м. Вървището, категория 7, с НТП: нива, по КККР на землище с. Габра, одобрени със Заповед №РД-18-567/16.08.2019 г. на изпълнителен директор на АГКК;
- Поземлен имот с идентификатор 14074.49.3 /стар номер: 049003/, с площ 165 кв.м., м. Кριο валог, категория 7, с НТП: нива, по КККР на землище с. Габра, одобрени със Заповед №РД-18-567/16.08.2019 г. на изпълнителен директор на АГКК;
- Поземлен имот с идентификатор 53343.25.12 /стар номер: 025012/, с площ 6005 кв.м., м. Чобан бору, категория 10, с НТП: нива, по КККР на землище с. Огняново, одобрени със Заповед №РД-18-573/16.08.2019 г. на изпълнителен директор на АГКК;
- Поземлен имот с идентификатор 53343.25.20 /стар номер: 025020/, с площ 3056 кв.м., м. Чобан бору, категория 10, с НТП: нива, по КККР на землище с. Огняново, одобрени със Заповед №РД-18-573/16.08.2019 г. на изпълнителен директор на АГКК;
- Поземлен имот с идентификатор 53343.25.28 /стар номер: 025028/, с площ 3098 кв.м., м. Чобан бору, категория 10, с НТП: нива, по КККР на землище с. Огняново, одобрени със Заповед №РД-18-573/16.08.2019 г. на изпълнителен директор на АГКК;
- Поземлен имот с идентификатор 53343.25.37 /стар номер: 025037/, с площ 1999 кв.м., м. Чобан бору, категория 10, с НТП: нива, по КККР на землище с. Огняново, одобрени със Заповед №РД-18-573/16.08.2019 г. на изпълнителен директор на АГКК;
- Поземлен имот с идентификатор 53343.33.36 /стар номер: 033036/, с площ 1510 кв.м., м. Под друма, категория 6, с НТП: нива, по КККР на землище с. Огняново, одобрени със Заповед №РД-18-573/16.08.2019 г. на изпълнителен директор на АГКК;
- Поземлен имот с идентификатор 53343.27.18 /стар номер: 027018/, с площ 395 кв.м., м. Песака, категория 6, с НТП: нива, по КККР на землище с. Огняново, одобрени със Заповед №РД-18-573/16.08.2019 г. на изпълнителен директор на АГКК;
- Поземлен имот с идентификатор 53343.26.55 /стар номер: 026055/, с площ 502 кв.м., м. Над бързица, категория 10, с НТП: нива, по КККР на землище с. Огняново, одобрени със Заповед №РД-18-573/16.08.2019 г. на изпълнителен директор на АГКК;
- Поземлен имот с идентификатор 53343.26.28 /стар номер: 026028/, с площ 6375 кв.м., м. Над бързица, категория 10, с НТП: нива, по КККР на землище с. Огняново, одобрени със Заповед №РД-18-573/16.08.2019 г. на изпълнителен директор на АГКК;
- Поземлен имот с идентификатор 53343.25.44 /стар номер: 025044/, с площ 1700 кв.м., м. Чобан бору, категория 10, с НТП: нива, по КККР на землище с. Огняново, одобрени със Заповед №РД-18-573/16.08.2019 г. на изпълнителен директор на АГКК;
- Поземлен имот с идентификатор 53343.24.49 /стар номер: 024049/, с площ 300 кв.м., м. Чобан бору, категория 10, с НТП: нива, по КККР на землище с. Огняново, одобрени със Заповед №РД-18-573/16.08.2019 г. на изпълнителен директор на АГКК;
- Поземлен имот с идентификатор 53343.24.46 /стар номер: 024046/, с площ 1351 кв.м., м. Чобан бору, категория 10, с НТП: нива, по КККР на землище с. Огняново, одобрени със Заповед №РД-18-573/16.08.2019 г. на изпълнителен директор на АГКК;
- Поземлен имот с идентификатор 53343.24.38 /стар номер: 024038/, с площ 899 кв.м., м. Чобан бору, категория 10, с НТП: нива, по КККР на землище с. Огняново, одобрени със Заповед №РД-18-573/16.08.2019 г. на изпълнителен директор на АГКК;



ОБЩИНА ЕЛИН ПЕЛИН

- Поземлен имот с идентификатор 53343.24.32 /стар номер: 024032/, с площ 799 кв.м., м. Чобан бору, категория 10, с НТП: нива, по КККР на землище с. Огняново, одобрени със Заповед №РД-18-573/16.08.2019 г. на изпълнителен директор на АГКК;
- Поземлен имот с идентификатор 53343.24.31 /стар номер: 024031/, с площ 1074 кв.м., м. Чобан бору, категория 10, с НТП: нива, по КККР на землище с. Огняново, одобрени със Заповед №РД-18-573/16.08.2019 г. на изпълнителен директор на АГКК;
- Поземлен имот с идентификатор 53343.24.22 /стар номер: 024022/, с площ 924 кв.м., м. Чобан бору, категория 10, с НТП: нива, по КККР на землище с. Огняново, одобрени със Заповед №РД-18-573/16.08.2019 г. на изпълнителен директор на АГКК;
- Поземлен имот с идентификатор 53343.24.16 /стар номер: 024016/, с площ 1207 кв.м., м. Чобан бору, категория 10, с НТП: нива, по КККР на землище с. Огняново, одобрени със Заповед №РД-18-573/16.08.2019 г. на изпълнителен директор на АГКК;
- Поземлен имот с идентификатор 53343.24.12 /стар номер: 024012/, с площ 1695 кв.м., м. Чобан бору, категория 10, с НТП: нива, по КККР на землище с. Огняново, одобрени със Заповед №РД-18-573/16.08.2019 г. на изпълнителен директор на АГКК;
- Поземлен имот с идентификатор 53343.24.11 /стар номер: 024011/, с площ 1902 кв.м., м. Чобан бору, категория 10, с НТП: нива, по КККР на землище с. Огняново, одобрени със Заповед №РД-18-573/16.08.2019 г. на изпълнителен директор на АГКК;
- Поземлен имот с идентификатор 53343.23.42 /стар номер: 023042/, с площ 1036 кв.м., м. Чобан бору, категория 10, с НТП: нива, по КККР на землище с. Огняново, одобрени със Заповед №РД-18-573/16.08.2019 г. на изпълнителен директор на АГКК;
- Поземлен имот с идентификатор 53343.23.40 /стар номер: 023040/, с площ 1201 кв.м., м. Чобан бору, категория 10, с НТП: нива, по КККР на землище с. Огняново, одобрени със Заповед №РД-18-573/16.08.2019 г. на изпълнителен директор на АГКК;
- Поземлен имот с идентификатор 53343.22.37 /стар номер: 022037/, с площ 998 кв.м., м. Солен алчак, категория 10, с НТП: нива, по КККР на землище с. Огняново, одобрени със Заповед №РД-18-573/16.08.2019 г. на изпълнителен директор на АГКК;
- Поземлен имот с идентификатор 53343.23.39 /стар номер: 023039/, с площ 1391 кв.м., м. Чобан бору, категория 10, с НТП: нива, по КККР на землище с. Огняново, одобрени със Заповед №РД-18-573/16.08.2019 г. на изпълнителен директор на АГКК;
- Поземлен имот с идентификатор 53343.48.4 /стар номер: 048004/, с площ 353 кв.м., м. Алчако, категория 7, с НТП: нива, по КККР на землище с. Огняново, одобрени със Заповед №РД-18-573/16.08.2019 г. на изпълнителен директор на АГКК;
- Поземлен имот с идентификатор 53343.53.67 /стар номер: 053067/, с площ 897 кв.м., м. Бозалъците, категория 7, с НТП: нива, по КККР на землище с. Огняново, одобрени със Заповед №РД-18-573/16.08.2019 г. на изпълнителен директор на АГКК;
- Поземлен имот с идентификатор 53343.55.1 /стар номер: 055001/, с площ 593 кв.м., м. Тепето, категория 7, с НТП: нива, по КККР на землище с. Огняново, одобрени със Заповед №РД-18-573/16.08.2019 г. на изпълнителен директор на АГКК;
- Поземлен имот с идентификатор 53343.31.1 /стар номер: 031001/, с площ 541 кв.м., м. Под друма, категория 5, с НТП: нива, по КККР на землище с. Огняново, одобрени със Заповед №РД-18-573/16.08.2019 г. на изпълнителен директор на АГКК;
- Поземлен имот с идентификатор 53343.23.18 /стар номер: 023018/, с площ 2602 кв.м., м. Чобан бору, категория 10, с НТП: нива, по КККР на землище с. Огняново, одобрени със Заповед №РД-18-573/16.08.2019 г. на изпълнителен директор на АГКК;
- Поземлен имот с идентификатор 53343.23.13 /стар номер: 023013/, с площ 902 кв.м., м. Чобан бору, категория 10, с НТП: нива, по КККР на землище с. Огняново, одобрени със Заповед №РД-18-573/16.08.2019 г. на изпълнителен директор на АГКК;



ОБЩИНА ЕЛИН ПЕЛИН

- Поземлен имот с идентификатор 53343.23.9 /стар номер: 023009/, с площ 1299 кв.м., м. Чобан бору, категория 10, с НТП: нива, по КККР на землище с. Огняново, одобрени със Заповед №РД-18-573/16.08.2019 г. на изпълнителен директор на АГКК;
- Поземлен имот с идентификатор 53343.1.1 /стар номер: 001001/, с площ 628 кв.м., м. Реката, категория 5, с НТП: зеленчукова градина, по КККР на землище с. Огняново, одобрени със Заповед №РД-18-573/16.08.2019 г. на изпълнителен директор на АГКК;
- Поземлен имот с идентификатор 53343.15.41 /стар номер: 015041/, с площ 4038 кв.м., м. Сакарала, категория 9, с НТП: изоставена орна земя, по КККР на землище с. Огняново, одобрени със Заповед №РД-18-573/16.08.2019 г. на изпълнителен директор на АГКК;
- Поземлен имот с идентификатор 53343.96.16 /стар номер: 096016/, с площ 13820 кв.м., м. Сакарала, категория 9, с НТП: деградирала орна земя, по КККР на землище с. Огняново, одобрени със Заповед №РД-18-573/16.08.2019 г. на изпълнителен директор на АГКК;
- Поземлен имот с идентификатор 21779.127.1 /стар номер: 127001/, с площ 1108 кв.м., м. Делниците, категория 4, с НТП: нива, по КККР на землище с. Доганово, одобрени със Заповед №РД-18-564/16.08.2019 г. на изпълнителен директор на АГКК;
- Поземлен имот с идентификатор 21779.101.19 /стар номер: 101019/, с площ 2001 кв.м., м. Делниците, категория 4, с НТП: нива, по КККР на землище с. Доганово, одобрени със Заповед №РД-18-564/16.08.2019 г. на изпълнителен директор на АГКК;
- Поземлен имот с идентификатор 17885.24.12 /стар номер: 024012/, с площ 449 кв.м., м. Ковашки камъни, категория 3, с НТП: нива, по КККР на землище с. Григорово, одобрени със Заповед №РД-18-565/16.08.2019 г. на изпълнителен директор на АГКК;
- Поземлен имот с идентификатор 17885.23.44 /стар номер: 023044/, с площ 411 кв.м., м. Ковашки камъни, категория 3, с НТП: нива, по КККР на землище с. Григорово, одобрени със Заповед №РД-18-565/16.08.2019 г. на изпълнителен директор на АГКК;
- Поземлен имот с идентификатор 17885.22.32 /стар номер: 022032/, с площ 457 кв.м., м. Ковашки камъни, категория 3, с НТП: нива, по КККР на землище с. Григорово, одобрени със Заповед №РД-18-565/16.08.2019 г. на изпълнителен директор на АГКК;
- Поземлен имот с идентификатор 17885.24.91 /стар номер: 024091/, с площ 451 кв.м., м. Ковашки камъни, категория 3, с НТП: нива, по КККР на землище с. Григорово, одобрени със Заповед №РД-18-565/16.08.2019 г. на изпълнителен директор на АГКК;
- Поземлен имот с идентификатор 17885.23.42 /стар номер: 023042/, с площ 635 кв.м., м. Ковашки камъни, категория 3, с НТП: нива, по КККР на землище с. Григорово, одобрени със Заповед №РД-18-565/16.08.2019 г. на изпълнителен директор на АГКК;
- Поземлен имот с идентификатор 17885.10.17 /стар номер: 010017/, с площ 17230 кв.м., м. Вълчарски път, категория 5, с НТП: нива, по КККР на землище с. Григорово, одобрени със Заповед №РД-18-565/16.08.2019 г. на изпълнителен директор на АГКК;
- Поземлен имот с идентификатор 17885.12.13 /стар номер: 012013/, с площ 24763 кв.м., м. Мусачевски път, категория 5, с НТП: нива, по КККР на землище с. Григорово, одобрени със Заповед №РД-18-565/16.08.2019 г. на изпълнителен директор на АГКК;
- Поземлен имот с идентификатор 17885.33.56 /стар номер: 033056/, с площ 3338 кв.м., м. Герена, категория 4, с НТП: нива, по КККР на землище с. Григорово, одобрени със Заповед №РД-18-565/16.08.2019 г. на изпълнителен директор на АГКК;
- Поземлен имот с идентификатор 15432.595.17 /стар номер: 595017/, с площ 86 805 кв.м., м. Свиначовица, категория 10, с НТП: нива, по КККР на землище с. Голема Раковица, одобрени със Заповед №РД-18-566/16.08.2019 г. на изпълнителен директор на АГКК;
- Поземлен имот с идентификатор 15432.537.5 /стар номер: 537005/, с площ 1779 кв.м., м. Ганевия Яз, категория 6, с НТП: Друг вид земеделска земя, по КККР на землище с. Голема



ОБЩИНА ЕЛИН ПЕЛИН

Раковица, одобрени със Заповед №РД-18-566/16.08.2019 г. на изпълнителен директор на АГКК, заедно със сграда №15432.537.5.2. със ЗП 109 кв.м.;

- Поземлен имот с идентификатор 34120.62.32 /стар номер: 062032/, с площ 327 кв.м., м. Глого, категория 8, с НТП: нива, по КККР на землище с. Елешница, одобрени със Заповед №РД-18-563/16.08.2019 г. на изпълнителен директор на АГКК;

- Поземлен имот с идентификатор 34120.62.39 /стар номер: 062039/, с площ 1365 кв.м., м. Глого, категория 7, с НТП: нива, по КККР на землище с. Елешница, одобрени със Заповед №РД-18-563/16.08.2019 г. на изпълнителен директор на АГКК;

- Поземлен имот с идентификатор 34120.62.58 /стар номер: 062058/, с площ 2000 кв.м., м. Градишни дол, категория 8, с НТП: нива, по КККР на землище с. Елешница, одобрени със Заповед №РД-18-563/16.08.2019 г. на изпълнителен директор на АГКК;

- Поземлен имот с идентификатор 34120.73.2 /стар номер: 073002/, с площ 1799 кв.м., м. Десиня, категория 8, с НТП: нива, по КККР на землище с. Елешница, одобрени със Заповед №РД-18-563/16.08.2019 г. на изпълнителен директор на АГКК;

- Поземлен имот с идентификатор 34120.73.20 /стар номер: 073020/, с площ 18911 кв.м., м. Десиня, категория 8, с НТП: нива, по КККР на землище с. Елешница, одобрени със Заповед №РД-18-563/16.08.2019 г. на изпълнителен директор на АГКК;

- Поземлен имот с идентификатор 34120.66.162 /стар номер: 066162/, с площ 165 кв.м., м. Азмако, категория 4, с НТП: нива, по КККР на землище с. Елешница, одобрени със Заповед №РД-18-563/16.08.2019 г. на изпълнителен директор на АГКК;

- Поземлен имот с идентификатор 34120.66.205 /стар номер: 066205/, с площ 1600 кв.м., м. Азмако, категория 4, с НТП: нива, по КККР на землище с. Елешница, одобрени със Заповед №РД-18-563/16.08.2019 г. на изпълнителен директор на АГКК;

- Поземлен имот с идентификатор 34120.66.222 /стар номер: 066222/, с площ 1100 кв.м., м. Азмако-завоя, категория 4, с НТП: нива, по КККР на землище с. Елешница, одобрени със Заповед №РД-18-563/16.08.2019 г. на изпълнителен директор на АГКК;

- Поземлен имот с идентификатор 34120.66.238 /стар номер: 066238/, с площ 2556 кв.м., м. Желявица, категория 4, с НТП: нива, по КККР на землище с. Елешница, одобрени със Заповед №РД-18-563/16.08.2019 г. на изпълнителен директор на АГКК;

- Поземлен имот с идентификатор 34120.66.272 /стар номер: 066272/, с площ 1324 кв.м., м. Азмако, категория 4, с НТП: нива, по КККР на землище с. Елешница, одобрени със Заповед №РД-18-563/16.08.2019 г. на изпълнителен директор на АГКК;

- Поземлен имот с идентификатор 34120.62.22 /стар номер: 062022/, с площ 3403 кв.м., м. Градишни дол, категория 8, с НТП: нива, по КККР на землище с. Елешница, одобрени със Заповед №РД-18-563/16.08.2019 г. на изпълнителен директор на АГКК;

- Поземлен имот с идентификатор 34120.61.29 /стар номер: 061029/, с площ 174 кв.м., м. Под вадата, категория 4, с НТП: зеленчукова градина, по КККР на землище с. Елешница, одобрени със Заповед №РД-18-563/16.08.2019 г. на изпълнителен директор на АГКК;

- Поземлен имот с идентификатор 34120.61.38 /стар номер: 061038/, с площ 325 кв.м., м. Под вадата, категория 4, с НТП: зеленчукова градина, по КККР на землище с. Елешница, одобрени със Заповед №РД-18-563/16.08.2019 г. на изпълнителен директор на АГКК;

- Поземлен имот с идентификатор 34120.61.57 /стар номер: 061057/, с площ 100 кв.м., м. Песъко, категория 4, с НТП: зеленчукова градина, по КККР на землище с. Елешница, одобрени със Заповед №РД-18-563/16.08.2019 г. на изпълнителен директор на АГКК;

- Поземлен имот с идентификатор 34120.61.93 /стар номер: 061093/, с площ 90 кв.м., м. Песъко, категория 4, с НТП: зеленчукова градина, по КККР на землище с. Елешница, одобрени със Заповед №РД-18-563/16.08.2019 г. на изпълнителен директор на АГКК;



ОБЩИНА ЕЛИН ПЕЛИН

- Поземлен имот с идентификатор 34120.61.109 /стар номер: 061109/, с площ 62 кв.м., м. Калчова воденица, категория 4, с НТП: зеленчукова градина, по КККР на землище с. Елешница, одобрени със Заповед №РД-18-563/16.08.2019 г. на изпълнителен директор на АГКК;

- Поземлен имот с идентификатор 34120.61.136 /стар номер: 061136/, с площ 135 кв.м., м. Калчова воденица, категория 4, с НТП: зеленчукова градина, по КККР на землище с. Елешница, одобрени със Заповед №РД-18-563/16.08.2019 г. на изпълнителен директор на АГКК;

- Поземлен имот с идентификатор 34120.61.153 /стар номер: 061153/, с площ 166 кв.м., м. Калчова воденица, категория 4, с НТП: зеленчукова градина, по КККР на землище с. Елешница, одобрени със Заповед №РД-18-563/16.08.2019 г. на изпълнителен директор на АГКК;

- Поземлен имот с идентификатор 04604.30.3 /стар номер: 030003/, с площ 19 304 кв.м., м. Турски ливади, категория 9, с НТП: нива, по КККР на землище с. Богданлия, одобрени със Заповед №РД-18-568/16.08.2019 г. на изпълнителен директор на АГКК;

- Поземлен имот с идентификатор 04604.31.1 /стар номер: 031001/, с площ 2101 кв.м., м. Турски ливади, категория 9, с НТП: нива, по КККР на землище с. Богданлия, одобрени със Заповед №РД-18-568/16.08.2019 г. на изпълнителен директор на АГКК;

- Поземлен имот с идентификатор 52012.70.8 /стар номер: 070008/, с площ 1994 кв.м., м. Валого, категория 5, с НТП: нива, по КККР на землище с. Нови хан, одобрени със Заповед №РД-18-572/16.08.2019 г. на изпълнителен директор на АГКК;

- Поземлен имот с идентификатор 52012.15.12 /стар номер: 015012/, с площ 1284 кв.м., м. Локвата, категория 6, с НТП: нива, по КККР на землище с. Нови хан, одобрени със Заповед №РД-18-572/16.08.2019 г. на изпълнителен директор на АГКК;

- Поземлен имот с идентификатор 52012.10.34 /стар номер: 010034/, с площ 1000 кв.м., м. Аиро, категория 7, с НТП: нива, по КККР на землище с. Нови хан, одобрени със Заповед №РД-18-572/16.08.2019 г. на изпълнителен директор на АГКК;

- Поземлен имот с идентификатор 52012.14.9 /стар номер: 0114009/, с площ 3171 кв.м., м. Сопротива, категория 7, с НТП: нива, по КККР на землище с. Нови хан, одобрени със Заповед №РД-18-572/16.08.2019 г. на изпълнителен директор на АГКК;

- Поземлен имот с идентификатор 52012.10.33 /стар номер: 010033/, с площ 1008 кв.м., м. Аиро, категория 7, с НТП: нива, по КККР на землище с. Нови хан, одобрени със Заповед №РД-18-572/16.08.2019 г. на изпълнителен директор на АГКК;

- Поземлен имот с идентификатор 52012.6.14 /стар номер: 006014/, с площ 392 кв.м., м. Под село, категория 6, с НТП: нива, по КККР на землище с. Нови хан, одобрени със Заповед №РД-18-572/16.08.2019 г. на изпълнителен директор на АГКК;

- Поземлен имот с идентификатор 52012.6.70 /стар номер: 006070/, с площ 1003 кв.м., м. Под село, категория 6, с НТП: нива, по КККР на землище с. Нови хан, одобрени със Заповед №РД-18-572/16.08.2019 г. на изпълнителен директор на АГКК;

- Поземлен имот с идентификатор 52012.6.72 /стар номер: 006072/, с площ 831 кв.м., м. Под село, категория 6, с НТП: нива, по КККР на землище с. Нови хан, одобрени със Заповед №РД-18-572/16.08.2019 г. на изпълнителен директор на АГКК;

- Поземлен имот с идентификатор 52012.336.34 /стар номер: 336034/, с площ 5013 кв.м., м. Чачовец, категория 7, с НТП: нива, по КККР на землище с. Нови хан, одобрени със Заповед №РД-18-572/16.08.2019 г. на изпълнителен директор на АГКК;

- Поземлен имот с идентификатор 52012.336.33 /стар номер: 336033/, с площ 4232 кв.м., м. Чачовец, категория 7, с НТП: нива, по КККР на землище с. Нови хан, одобрени със Заповед №РД-18-572/16.08.2019 г. на изпълнителен директор на АГКК;



ОБЩИНА ЕЛИН ПЕЛИН

- Поземлен имот с идентификатор 52012.302.1 /стар номер: 302001/, с площ 1893 кв.м., м. Милковица, категория 6, с НТП: нива, по КККР на землище с. Нови хан, одобрени със Заповед №РД-18-572/16.08.2019 г. на изпълнителен директор на АГКК;
- Поземлен имот с идентификатор 52012.301.14 /стар номер: 301014/, с площ 1042 кв.м., м. Богданлийски път, категория 5, с НТП: нива, по КККР на землище с. Нови хан, одобрени със Заповед №РД-18-572/16.08.2019 г. на изпълнителен директор на АГКК;
- Поземлен имот с идентификатор 52012.279.31 /стар номер: 279031/, с площ 1346 кв.м., м. Изсечена кория, категория 7, с НТП: нива, по КККР на землище с. Нови хан, одобрени със Заповед №РД-18-572/16.08.2019 г. на изпълнителен директор на АГКК;
- Поземлен имот с идентификатор 52012.272.3 /стар номер: 272003/, с площ 2610 кв.м., м. Изсечена кория, категория 7, с НТП: нива, по КККР на землище с. Нови хан, одобрени със Заповед №РД-18-572/16.08.2019 г. на изпълнителен директор на АГКК;
- Поземлен имот с идентификатор 52012.273.21 /стар номер: 273021/, с площ 1697 кв.м., м. Къро, категория 5, с НТП: нива, по КККР на землище с. Нови хан, одобрени със Заповед №РД-18-572/16.08.2019 г. на изпълнителен директор на АГКК;
- Поземлен имот с идентификатор 52012.240.5 /стар номер: 240005/, с площ 1135 кв.м., м. Данговица, категория 5, с НТП: нива, по КККР на землище с. Нови хан, одобрени със Заповед №РД-18-572/16.08.2019 г. на изпълнителен директор на АГКК;
- Поземлен имот с идентификатор 52012.55.5 /стар номер: 055005/, с площ 1002 кв.м., м. Краище, категория 9, с НТП: нива, по КККР на землище с. Нови хан, одобрени със Заповед №РД-18-572/16.08.2019 г. на изпълнителен директор на АГКК;
- Поземлен имот с идентификатор 52012.34.43 /стар номер: 034043/, с площ 401 кв.м., м. Милковица, категория 6, с НТП: нива, по КККР на землище с. Нови хан, одобрени със Заповед №РД-18-572/16.08.2019 г. на изпълнителен директор на АГКК;
- Поземлен имот с идентификатор 52012.31.6 /стар номер: 031006/, с площ 4901 кв.м., м. Бабанова ливада, категория 7, с НТП: нива, по КККР на землище с. Нови хан, одобрени със Заповед №РД-18-572/16.08.2019 г. на изпълнителен директор на АГКК;
- Поземлен имот с идентификатор 52012.30.89 /стар номер: 030089/, с площ 1437 кв.м., м. Фетовица, категория 6, с НТП: нива, по КККР на землище с. Нови хан, одобрени със Заповед №РД-18-572/16.08.2019 г. на изпълнителен директор на АГКК;
- Поземлен имот с идентификатор 52012.30.88 /стар номер: 030088/, с площ 2582 кв.м., м. Фетовица, категория 7, с НТП: нива, по КККР на землище с. Нови хан, одобрени със Заповед №РД-18-572/16.08.2019 г. на изпълнителен директор на АГКК;
- Поземлен имот с идентификатор 52012.30.13 /стар номер: 030013/, с площ 1997 кв.м., м. Бабанова ливада, категория 7, с НТП: нива, по КККР на землище с. Нови хан, одобрени със Заповед №РД-18-572/16.08.2019 г. на изпълнителен директор на АГКК;
- Поземлен имот с идентификатор 52012.30.10 /стар номер: 030010/, с площ 952 кв.м., м. Бабанова ливада, категория 7, с НТП: нива, по КККР на землище с. Нови хан, одобрени със Заповед №РД-18-572/16.08.2019 г. на изпълнителен директор на АГКК;
- Поземлен имот с идентификатор 52012.275.48 /стар номер: 275048/, с площ 2999 кв.м., м. Къро, категория 5, с НТП: нива, по КККР на землище с. Нови хан, одобрени със Заповед №РД-18-572/16.08.2019 г. на изпълнителен директор на АГКК;
- Поземлен имот с идентификатор 52012.115.1 /стар номер: 115001/, с площ 5066 кв.м., м. Засеченик, категория 4, с НТП: нива, по КККР на землище с. Нови хан, одобрени със Заповед №РД-18-572/16.08.2019 г. на изпълнителен директор на АГКК;
- Поземлен имот с идентификатор 52012.51.28 /стар номер: 051028/, с площ 21053 кв.м., м. Кавачетата, категория 9, с НТП: нива, по КККР на землище с. Нови хан, одобрени със Заповед №РД-18-572/16.08.2019 г. на изпълнителен директор на АГКК;



ОБЩИНА ЕЛИН ПЕЛИН

- Поземлен имот с идентификатор 27303.76.18 /стар номер: 076018/, с площ 12 949 кв.м., м. Бариевско поле, категория 4, с НТП: нива, по КККР на землище гр. Елин Пелин, одобрени със Заповед №РД-18-569/16.08.2019 г. на изпълнителен директор на АГКК;
- Поземлен имот с идентификатор 57921.31.29 /стар номер: 031029/, с площ 4160 кв.м., м. Горна падина, категория 8, с НТП: изоставена орна земя, по КККР на землище с. Потоп, одобрени със Заповед №РД-18-575/16.08.2019 г. на изпълнителен директор на АГКК;
- Поземлен имот с идентификатор 57921.45.38 /стар номер: 045038/, с площ 5550 кв.м., м. Смърдан-кутела, категория 5, с НТП: изоставена орна земя, по КККР на землище с. Потоп, одобрени със Заповед №РД-18-575/16.08.2019 г. на изпълнителен директор на АГКК;
- Поземлен имот с идентификатор 57921.44.9 /стар номер: 044009/, с площ 65 823 кв.м., м. Яйчарника-лиската, категория 8, с НТП: изоставена орна земя, по КККР на землище с. Потоп, одобрени със Заповед №РД-18-575/16.08.2019 г. на изпълнителен директор на АГКК;
- Поземлен имот с идентификатор 57921.22.52 /стар номер: 022052/, с площ 2194 кв.м., м. Стубела-Илчова нива, категория 8, с НТП: нива, по КККР на землище с. Потоп, одобрени със Заповед №РД-18-575/16.08.2019 г. на изпълнителен директор на АГКК;
- Поземлен имот с идентификатор 57921.45.45 /стар номер: 045045/, с площ 2724 кв.м., м. Смърдан-кутела, категория 5, с НТП: изоставена орна земя, по КККР на землище с. Потоп, одобрени със Заповед №РД-18-575/16.08.2019 г. на изпълнителен директор на АГКК;
- Поземлен имот с идентификатор 57921.22.54 /стар номер: 022054/, с площ 3103 кв.м., м. Стубела-Илчова нива, категория 8, с НТП: нива, по КККР на землище с. Потоп, одобрени със Заповед №РД-18-575/16.08.2019 г. на изпълнителен директор на АГКК;
- Поземлен имот с идентификатор 57921.24.2 /стар номер: 024002/, с площ 3431 кв.м., м. Дърманец, категория 8, с НТП: нива, по КККР на землище с. Потоп, одобрени със Заповед №РД-18-575/16.08.2019 г. на изпълнителен директор на АГКК;
- Поземлен имот с идентификатор 57921.22.60 /стар номер: 022060/, с площ 3705 кв.м., м. Стубела-Илчова нива, категория 8, с НТП: нива, по КККР на землище с. Потоп, одобрени със Заповед №РД-18-575/16.08.2019 г. на изпълнителен директор на АГКК;
- Поземлен имот с идентификатор 57921.25.1 /стар номер: 025001/, с площ 5041 кв.м., м. Мутафчийско, категория 8, с НТП: нива, по КККР на землище с. Потоп, одобрени със Заповед №РД-18-575/16.08.2019 г. на изпълнителен директор на АГКК;
- Поземлен имот с идентификатор 57921.38.8 /стар номер: 038008/, с площ 5682 кв.м., м. Пелинска могила, категория 8, с НТП: нива, по КККР на землище с. Потоп, одобрени със Заповед №РД-18-575/16.08.2019 г. на изпълнителен директор на АГКК;
- Поземлен имот с идентификатор 57921.45.49 /стар номер: 045049/, с площ 505 кв.м., м. Смърдан-кутела, категория 8, с НТП: изоставена орна земя, по КККР на землище с. Потоп, одобрени със Заповед №РД-18-575/16.08.2019 г. на изпълнителен директор на АГКК;
- Поземлен имот с идентификатор 57921.45.43 /стар номер: 045043/, с площ 1853 кв.м., м. Смърдан-кутела, категория 5, с НТП: изоставена орна земя, по КККР на землище с. Потоп, одобрени със Заповед №РД-18-575/16.08.2019 г. на изпълнителен директор на АГКК;
- Поземлен имот с идентификатор 57921.45.37 /стар номер: 045037/, с площ 1725 кв.м., м. Смърдан-кутела, категория 5, с НТП: изоставена орна земя, по КККР на землище с. Потоп, одобрени със Заповед №РД-18-575/16.08.2019 г. на изпълнителен директор на АГКК;
- Поземлен имот с идентификатор 57921.22.59 /стар номер: 022059/, с площ 5570 кв.м., м. Стубела-Илчова нива, категория 8, с НТП: нива, по КККР на землище с. Потоп, одобрени със Заповед №РД-18-575/16.08.2019 г. на изпълнителен директор на АГКК;
- Поземлен имот с идентификатор 57921.25.10 /стар номер: 025010/, с площ 4815 кв.м., м. Мутафчийско, категория 8, с НТП: нива, по КККР на землище с. Потоп, одобрени със Заповед №РД-18-575/16.08.2019 г. на изпълнителен директор на АГКК;



ОБЩИНА ЕЛИН ПЕЛИН

- Поземлен имот с идентификатор 57921.29.32 /стар номер: 029032/, с площ 11 774 кв.м., м. Пауница, категория 8, с НТП: нива, по КККР на землище с. Потоп, одобрени със Заповед №РД-18-575/16.08.2019 г. на изпълнителен директор на АГКК;
- Поземлен имот с идентификатор 57921.29.40 /стар номер: 029040/, с площ 6337 кв.м., м. Пауница, категория 8, с НТП: нива, по КККР на землище с. Потоп, одобрени със Заповед №РД-18-575/16.08.2019 г. на изпълнителен директор на АГКК;
- Поземлен имот с идентификатор 57921.29.52 /стар номер: 029052/, с площ 4991 кв.м., м. Пауница, категория 8, с НТП: нива, по КККР на землище с. Потоп, одобрени със Заповед №РД-18-575/16.08.2019 г. на изпълнителен директор на АГКК;
- Поземлен имот с идентификатор 57921.29.53 /стар номер: 029053/, с площ 2601 кв.м., м. Пауница, категория 8, с НТП: нива, по КККР на землище с. Потоп, одобрени със Заповед №РД-18-575/16.08.2019 г. на изпълнителен директор на АГКК;
- Поземлен имот с идентификатор 57921.38.25 /стар номер: 038025/, с площ 3651 кв.м., м. Пелинска могила, категория 8, с НТП: изоставена орна земя, по КККР на землище с. Потоп, одобрени със Заповед №РД-18-575/16.08.2019 г. на изпълнителен директор на АГКК;
- Поземлен имот с идентификатор 57921.38.31 /стар номер: 038031/, с площ 6047 кв.м., м. Пелинска могила, категория 8, с НТП: изоставена орна земя, по КККР на землище с. Потоп, одобрени със Заповед №РД-18-575/16.08.2019 г. на изпълнителен директор на АГКК;
- Поземлен имот с идентификатор 57921.38.40 /стар номер: 038040/, с площ 1476 кв.м., м. Пелинска могила, категория 8, с НТП: нива, по КККР на землище с. Потоп, одобрени със Заповед №РД-18-575/16.08.2019 г. на изпълнителен директор на АГКК;
- Поземлен имот с идентификатор 57921.45.48 /стар номер: 045048/, с площ 27 596 кв.м., м. Смърдан-кутела, категория 5, с НТП: изоставена орна земя, по КККР на землище с. Потоп, одобрени със Заповед №РД-18-575/16.08.2019 г. на изпълнителен директор на АГКК;
- Поземлен имот с идентификатор 57921.17.10 /стар номер: 017010/, с площ 687 кв.м., м. Вечова орница, категория 8, с НТП: изоставена орна земя, по КККР на землище с. Потоп, одобрени със Заповед №РД-18-575/16.08.2019 г. на изпълнителен директор на АГКК;
- Поземлен имот с идентификатор 57921.17.11 /стар номер: 017011/, с площ 970 кв.м., м. Вечова орница, категория 8, с НТП: изоставена орна земя, по КККР на землище с. Потоп, одобрени със Заповед №РД-18-575/16.08.2019 г. на изпълнителен директор на АГКК;
- Поземлен имот с идентификатор 57921.17.1 /стар номер: 017001/, с площ 5809 кв.м., м. Вечова орница, категория 8, с НТП: изоставена орна земя, по КККР на землище с. Потоп, одобрени със Заповед №РД-18-575/16.08.2019 г. на изпълнителен директор на АГКК;
- Поземлен имот с идентификатор 57921.5.4 /стар номер: 005004/, с площ 7276 кв.м., м. Кутлина бачия, категория 8, с НТП: изоставена орна земя, по КККР на землище с. Потоп, одобрени със Заповед №РД-18-575/16.08.2019 г. на изпълнителен директор на АГКК;
- Поземлен имот с идентификатор 57921.22.66 /стар номер: 022066/, с площ 8671 кв.м., м. Стубела-Илчова нива, категория 8, с НТП: изоставена орна земя, по КККР на землище с. Потоп, одобрени със Заповед №РД-18-575/16.08.2019 г. на изпълнителен директор на АГКК;
- Поземлен имот с идентификатор 57921.23.17 /стар номер: 023017/, с площ 6395 кв.м., м. Десиня, категория 8, с НТП: изоставена орна земя, по КККР на землище с. Потоп, одобрени със Заповед №РД-18-575/16.08.2019 г. на изпълнителен директор на АГКК;
- Поземлен имот с идентификатор 57921.22.43 /стар номер: 022043/, с площ 3007 кв.м., м. Стубела-Илчова нива, категория 8, с НТП: изоставена орна земя, по КККР на землище с. Потоп, одобрени със Заповед №РД-18-575/16.08.2019 г. на изпълнителен директор на АГКК;
- Поземлен имот с идентификатор 57921.22.44 /стар номер: 022044/, с площ 1675 кв.м., м. Стубела-Илчова нива, категория 8, с НТП: изоставена орна земя, по КККР на землище с. Потоп, одобрени със Заповед №РД-18-575/16.08.2019 г. на изпълнителен директор на АГКК;



ОБЩИНА ЕЛИН ПЕЛИН

- Поземлен имот с идентификатор 57921.28.36 /стар номер: 028036/, с площ 6016 кв.м., м. Доло, категория 8, с НТП: изоставена орна земя, по КККР на землище с. Потоп, одобрени със Заповед №РД-18-575/16.08.2019 г. на изпълнителен директор на АГКК;

- Поземлен имот с идентификатор 57921.27.14 /стар номер: 027014/, с площ 19 539 кв.м., м. Стубела, категория 5, с НТП: изоставена орна земя, по КККР на землище с. Потоп, одобрени със Заповед №РД-18-575/16.08.2019 г. на изпълнителен директор на АГКК;

- Поземлен имот с идентификатор 57921.25.17 /стар номер: 025017/, с площ 2066 кв.м., м. Мутафчийско, категория 8, с НТП: изоставена орна земя, по КККР на землище с. Потоп, одобрени със Заповед №РД-18-575/16.08.2019 г. на изпълнителен директор на АГКК;

- Поземлен имот с идентификатор 57921.25.18 /стар номер: 025018/, с площ 2324 кв.м., м. Мутафчийско, категория 8, с НТП: изоставена орна земя, по КККР на землище с. Потоп, одобрени със Заповед №РД-18-575/16.08.2019 г. на изпълнителен директор на АГКК;

- Поземлен имот с идентификатор 57921.25.33 /стар номер: 025033/, с площ 6687 кв.м., м. Мутафчийско, категория 8, с НТП: изоставена орна земя, по КККР на землище с. Потоп, одобрени със Заповед №РД-18-575/16.08.2019 г. на изпълнителен директор на АГКК;

- Поземлен имот с идентификатор 57921.27.1 /стар номер: 027001/, с площ 2240 кв.м., м. Стубела, категория 5, с НТП: изоставена орна земя, по КККР на землище с. Потоп, одобрени със Заповед №РД-18-575/16.08.2019 г. на изпълнителен директор на АГКК;

- Поземлен имот с идентификатор 57921.22.54 /стар номер: 022054/, с площ 3103 кв.м., м. Стубела-Илчова нива, категория 8, с НТП: нива, по КККР на землище с. Потоп, одобрени със Заповед №РД-18-575/16.08.2019 г. на изпълнителен директор на АГКК;

- Поземлен имот с идентификатор 57921.22.60 /стар номер: 022060/, с площ 3705 кв.м., м. Стубела-Илчова нива, категория 8, с НТП: нива, по КККР на землище с. Потоп, одобрени със Заповед №РД-18-575/16.08.2019 г. на изпълнителен директор на АГКК;

- Поземлен имот с идентификатор 57921.25.1 /стар номер: 025001/, с площ 5041 кв.м., м. Мутафчийско, категория 8, с НТП: нива, по КККР на землище с. Потоп, одобрени със Заповед №РД-18-575/16.08.2019 г. на изпълнителен директор на АГКК;

- Поземлен имот с идентификатор 57921.38.8 /стар номер: 038008/, с площ 5682 кв.м., м. Пелинска могила, категория 8, с НТП: нива, по КККР на землище с. Потоп, одобрени със Заповед №РД-18-575/16.08.2019 г. на изпълнителен директор на АГКК;

- Поземлен имот с идентификатор 57921.27.14 /стар номер: 027014/, с площ 19 539 кв.м., м. Стубела, категория 5, с НТП: изоставена орна земя, по КККР на землище с. Потоп, одобрени със Заповед №РД-18-575/16.08.2019 г. на изпълнителен директор на АГКК;

- Поземлен имот с идентификатор 61248.52.367 /стар номер: 000367/, с площ 16 066 кв.м., м. Горно пасбище, категория 4, с НТП: за друг вид застрояване, по КККР на землище с. Равно поле, одобрени със Заповед №РД-18-560/16.08.2019 г. на изпълнителен директор на АГКК;

-Поземлен имот 61248.89.29, област София, община Елин Пелин, с. Равно поле, м. Ненови круши, вид собств. Общинска частна, вид територия Земеделска, категория 4, НТП Нива, площ 1949 кв. м, стар номер 089029, Заповед за одобрение на КККР № РД-18-560/16.08.2019 г. на изпълнителен директор на АГКК;

-Поземлен имот 61248.139.30, област София, община Елин Пелин, с. Равно поле, м. Църна бара, вид собств. Общинска частна, вид територия Земеделска, категория 4, НТП Нива, площ 6499 кв. м, стар номер 139030, Заповед за одобрение на КККР № РД-18-560/16.08.2019 г. на изпълнителен директор на АГКК;

-Поземлен имот 61248.147.24, област София, община Елин Пелин, с. Равно поле, м. Трънлива могила, вид собств. Общинска частна, вид територия Земеделска, категория 4, НТП



ОБЩИНА ЕЛИН ПЕЛИН

Нива, площ 2300 кв. м, стар номер 147024, Заповед за одобрение на КККР № РД-18-560/16.08.2019 г. на изпълнителен директор на АГКК;

-Поземлен имот 61248.154.31, област София, община Елин Пелин, с. Равно поле, м. Блатото, вид собств. Общинска частна, вид територия Земеделска, категория 8, НТП Нива, площ 5399 кв. м, стар номер 154031, Заповед за одобрение на КККР № РД-18-560/16.08.2019 г. на изпълнителен директор на АГКК;

-Поземлен имот 61248.155.14, област София, община Елин Пелин, с. Равно поле, м. Хаджийца, вид собств. Общинска частна, вид територия Земеделска, категория 4, НТП Нива, площ 2400 кв. м, стар номер 155014, Заповед за одобрение на КККР № РД-18-560/16.08.2019 г. на изпълнителен директор на АГКК;

-Поземлен имот 61248.96.13, област София, община Елин Пелин, с. Равно поле, м. Къро, вид собств. Общинска частна, вид територия Земеделска, категория 4, НТП Нива, площ 4665 кв. м, стар номер 096013, Заповед за одобрение на КККР № РД-18-560/16.08.2019 г. на изпълнителен директор на АГКК;

4. Имоти по §4, ал. 2 от ПЗР на ЗСПЗЗ.

-Имот № 77, с площ 617 кв.м., м. „Гладно поле“, с. Крушовица

VIII.ОПИСАНИЕ НА ИМОТИТЕ ЗА ПРОВЕЖДАНЕ НА ПРОЦЕДУРИ ЗА УЧРЕДЯВАНЕ ПРАВО НА СТРОЕЖ, ПРИСТРОЯВАНЕ И НАДСТРОЯВАНЕ ВЪРХУ ИМОТИ ЧАСТНА ОБЩИНСКА СОБСТВЕНОСТ

- УПИ XVII-352, кв. 24, с площ 785 кв.м., по плана на гр. Елин Пелин;
- УПИ XIX-1576, кв. 10а, с площ 700 кв.м., по плана на гр. Елин Пелин;
- УПИ VIII-390, кв. 42, с площ 415 кв.м., по плана на гр. Елин Пелин;

IX.ОПИСАНИЕ НА ИМОТИТЕ, КОИТО ОБЩИНАТА ИМА НАМЕРЕНИЕ ДА ПРИДОБИЕ В СОБСТВЕНОСТ

- Част от сутерен със ЗП 28 кв.м., състояща се от: кабелно помещение - 8 кв.м., агрегатно помещение – 6,60 кв.м., акумулаторно – 13,40 кв.м. и част от втори етаж със ЗП 135,40 кв.м., състояща се от: помещение №4-техници-13,60 кв.м., помещение №5-АТЦ-67,20 кв.м., помещение №6-репаритор-33 кв.м., помещение №7-склад-10,80 кв.м. и помещение №8-склад-10,80 кв.м., ведно със съответните идеални части от общите части на сградата и съответното право в УПИ IX-за многофункционална сграда, битов комбинат, поща, читалище, кметство, съвет и градина, кв. 22 по плана на с. Равно поле;

- 14 кв.м., включени в УПИ X-173, кв.35, попадащи в улица с о.г.81а-81б-81в по плана на с. Равно поле;

- Поземлен имот с идентификатор 49388.67.104 /стар номер 000104/, с начин на трайно ползване: друг вид поземлен имот без определено стопанско предназначение, с площ 3903 кв.м. по КККР на с. Мусачево, общ. Елин Пелин, обл. София, одобрени със заповед РД-18-571/16.08.2019г. на изпълнителен директор на АГКК, заедно с построената в него сграда 49388.67.104.1, област София, община Елин Пелин, с. Мусачево, Сграда със специално предназначение, брой етажи 1, застроена площ 108 кв. м, Заповед за одобрение на КККР № РД-18-571/16.08.2019 г. на изпълнителен директор на АГКК;

X.ИМОТИ, ВКЛЮЧЕНИ В ОБЩИНСКИ ОБЕКТИ ОТ ПЪРВОСТЕПЕННО ЗНАЧЕНИЕ.



ОБЩИНА ЕЛИН ПЕЛИН

гр. Елин Пелин 2100, пл. „Независимост“ № 1,
тел: 070 010 363
cao@elinpelin.bg
www.elinpelin.bg





ОБЩИНА ЕЛИН ПЕЛИН

**ДО
ПРЕДСЕДАТЕЛЯ НА
ОБЩИНСКИ СЪВЕТ
ГР. ЕЛИН ПЕЛИН**

ПРЕДЛОЖЕНИЕ

от Райничка Георгиева Николова – и.д. Кмет на Община Елин Пелин
Съгласно заповед №2/05.01.2026 г. на Кмета на Община Елин Пелин

**УВАЖАЕМИ ГОСПОДИН ПРЕДСЕДАТЕЛ,
УВАЖАЕМИ ДАМИ И ГОСПОДА ОБЩИНСКИ СЪВЕТНИЦИ,**

На основание чл.44, ал.1, т.1, чл.21, ал.1, т.8 и т.12 от ЗМСМА, във връзка с чл.8, ал.9 от ЗОС,

ПРЕДЛАГАМ:

Общински съвет-Елин Пелин да приеме Годишна програма за управление и разпореждане с имоти общинска собственост за 2026 година.

Приложение: Годишна програма за управление и разпореждане с имоти общинска собственост.

РАЙНИЧКА НИКОЛОВА
И.Д. КМЕТ НА ОБЩИНА ЕЛИН ПЕЛИН
Съгласно заповед №2/05.01.2026 г. на Кмета на Община Елин Пелин



ОБЩНСКИ СЪВЕТ – ЕЛИН ПЕЛИН

РЕШЕНИЕ № 986

Прието на заседание на Общински съвет-Елин Пелин, проведено на 29.01.2026 г.

Протокол №36 по точка 11 от дневния ред

На основание чл.21, ал.1, т.8 и ал.2 от ЗМСМА, чл.134, ал.1, т.1, ал.2, т.6 от ЗУТ, във връзка с чл.62а, ал.4 от ЗУТ, във връзка с **Предложение вх.№ОА-13871/08.01.2026 г. от г-н Ивайло Симеонов – Кмет на Община Елин Пелин** постъпило по повод Заявление с вх.№З_02-11211/15.12.2025 год. и по предложение на ПК по „Инвестиции, управление и разпореждане с общинско имущество“ и след станалите разисквания **Общински съвет-Елин Пелин**

РЕШИ:

Дава съгласие да се проведат процедурите по ЗУТ за изменение плана за регулация, като терена за озеленяване с площ 225 кв.м. се придаде към УПИ I-За магазин, кв.18 по ЗРП с. Равно поле, Община Елин Пелин, Софийска област.

Изработването на проекта за изменение да е за сметка на собственика.

Дата/час	Точка	Заглавие	Резултат					Параметри			
			Прието	Отхвърля	За	Против	Въздър	Без	Общо	Тай-о	С
29.1.2026 10:37	1:	Даване на съгласие да се проведат процедури по ЗУТ за изменение плана за регулация, като терена за озеленяване с площ 225 кв.м. се придаде към УПИ I-За магазин, кв.18 по ЗРП с. Равно поле, във връзка с Предложение вх.№ОА-13871/08.01.2026 г. от г-н Ивайло Симеонов – Кмет на Община Елин Пелин.			18	0	2	0	20		1
01											
02		Богомил Бранков								ЗА	
03		Атанаска Маджарова								ЗА	
04		Данела Гандова								ЗА	
05		Румена Найденова-Ангел								ЗА	
06		Гергана Иванова								ЗА	
07		Николай Богданов								ЗА	
08		Александър Станев								ЗА	
09		Васко Илиев								ЗА	
10		Христина Праматарова								ЗА	
11		Димитър Мигрев								ЗА	
12		Бранимир Борисов								ЗА	
13		Стефан Николов								ЗА	
14		Георги Янчев								ЗА	
15		Ангелина Драганова								ЗА	
16		Емил Петров								ЗА	
17		Антон Недялков								ВЪЗДЪРЖАЛ СЕ	
18		Станислав Димев								ВЪЗДЪРЖАЛ СЕ	
19		Маринка Христова									
20		Васил Цветков								ЗА	
21		Цветелин Добрев								ЗА	
22		Григор Тодоров								ЗА	

Решението може да се обжалва по реда на АПК пред Административен съд София-област в 14-дневен срок от съобщаването му.

РЕЗУЛТАТИ ОТ ПРОВЕДЕНО ПОИМЕННО ГЛАСУВАНЕ:
ЗА – 18 ПРОТИВ – НИМА ВЪЗДЪРЖАЛИ СЕ – 2

БОГОМИЛ БРАНКОВ
Председател
на Общински съвет – Елин Пелин

/ П /



ОБЩНСКИ СЪВЕТ – ЕЛИН ПЕЛИН

РЕШЕНИЕ № 987

Прието на заседание на Общински съвет-Елин Пелин, проведено на 29.01.2026 г.

Протокол №36 по точка 12 от дневния ред

На основание чл.45, ал.9 и чл.21, ал.2 от Закона за местното самоуправление и местната администрация, във връзка със Заповед вх.№ОС-2441/4//19.01.2026 г. от г-жа Силвия Арнаутска – Областен управител на Софийска област и по предложение на ПК по „Устройство на територията, строителство, екология, селско и горско стопанство“ и след станалите разисквания **Общински съвет-Елин Пелин**

РЕШИ:

Отменя свое Решение №974 по Протокол №35 от 18.12.2025 г.

Дата/час	Точка	Общи	Заглавие	Резултати					Параметри			
				Грието	Отхвърле	За	Против	Въдър	Без	Общо	Тайно	Гласове
29.1.2026 10:38		Общински съвет - Елин Пелин	Отменя свое Решение №974 по Протокол №35 от 18.12.2025 г. във връзка с Заповед вх. №ОС-2441/4//19.01.2026 г. от г-жа Силвия Арнаутска - Областен управител на Софийска област.			18	2	0	0	20		1
01												
02		Богомил Бранков									ЗА	
03		Атанаска Маджарова									ЗА	
04		Даниела Гандова									ЗА	
05		Румели Найденова-Ачева									ЗА	
06		Гергана Иванова									ЗА	
07		Николай Богданов									ЗА	
08		Александър Станев									ЗА	
09		Васко Илиев									ЗА	
10		Христина Прангтарова									ЗА	
11		Димитър Митрев									ЗА	
12		Бранимир Борисов									ЗА	
13		Стефан Николов									ЗА	
14		Георги Янчиев									ЗА	
15		Антонета Драганова									ЗА	
16		Емил Петров									ЗА	
17		Антон Недялков									ПРОТИВ	
18		Станислав Донев									ПРОТИВ	
19		Марията Христова										
20		Васил Цветков									ЗА	
21		Цецелин Добрев									ЗА	
22		Григор Тодоров									ЗА	

Решението може да се обжалва по реда на АПК пред Административен съд София-област в 14-дневен срок от съобщаването му.

РЕЗУЛТАТИ ОТ ПРОВЕДЕНО ПОИМЕННО ГЛАСУВАНЕ:
ЗА – 18 ПРОТИВ – 2 ВЪЗДЪРЖАЛИ СЕ – НИМА

БОГОМИЛ БРАНКОВ
Председател
на Общински съвет – Елин Пелин

/ П /



ОБЩИНСКИ СЪВЕТ – ЕЛИН ПЕЛИН

РЕШЕНИЕ № 988

Прието на заседание на Общински съвет-Елин Пелин, проведено на 29.01.2026 г.

Протокол №36 по точка 13 от дневния ред

На основание чл.21, ал.1, т.11, т.13 и ал.2 от ЗМСМА, чл.124а, ал.1 от ЗУТ, във връзка с **Предложение вх.№ОА-13786/18.11.2025 г. от г-н Ивайло Симеонов – Кмет на Община Елин Пелин** постъпило по повод Заявление вх. №УТ2_19-2287/09.10.2025 г. и по предложение на ПК по „Устройство на територията, строителство, екология, селско и горско стопанство“ и след станалите разисквания **Общински съвет-Елин Пелин**

РЕШИ:

Одобряване задание за изработване на ПУП и дава разрешение за изработване на ПУП при следните условия:

- ПУП-План за застрояване (ПЗ) на ПИ с идентификатор по КККР№40227.36.4, паходящ се в м. „ИЛИЕВА ОРНИЦА“, землището на с. Крушовица, Община Елин Пелин, за отреждането му на ПИ с идентификатор по КККР№40227.36.4 - „за Жилищно строителство“, м. „ИЛИЕВА ОРНИЦА“, землището на с. Крушовица, Община Елин Пелин, със следните устройствени показатели: Н-до 10м; Пзастр. - до 60%; Кинт - 1.2; Позел - 40%; начин на застрояване - „свободно“;

- Проектът за ПУП следва да се изработи при спазване на действащата нормативна уредба по устройство на територията - Наредба №8 от 14 юни 2001 г. за обема и съдържанието на устройствените планове и Наредба №7 за ПНУОТВТУЗ от 2003 г.;

- Изработеният ПУП да се съгласува с „ВиК“ ЕООД, „ЕРМ - Запад“ ЕАД, РЗИ - Софийска област, РИОСВ и да се проведат процедури по ЗОЗЗ;

- Разходите за проектирането, изграждането и поддръжката на техническата инфраструктура, необходима за функционирането на обектите, които ще се изграждат, съгласно одобрените от Общински съвет-Елин Пелин подробни устройствени планове, да бъде за сметка на съответния възложител /собственик/, съгласно Решение №787/26.11.2009 г. от Общински съвет-Елин Пелин.

На основание чл.124б, ал.4 от ЗУТ, решението не подлежи на оспорване.

РЕЗУЛТАТИ ОТ ПРОВЕДЕНО ГЛАСУВАНЕ:

ЗА –18 ПРОТИВ – НЯМА ВЪЗДЪРЖАЛИ СЕ – 2

БОГОМИЛ БРАНКОВ

Председател

на Общински съвет – Елин Пелин

/ П /



ОБЩНСКИ СЪВЕТ – ЕЛИН ПЕЛИН

РЕШЕНИЕ № 989

Прието на заседание на Общински съвет-Елин Пелин, проведено на 29.01.2026 г.

Протокол №36 по точка 14 от дневния ред

На основание чл.21, ал.1, т.11, т.13 и ал.2 от ЗМСМА, чл.124а, ал.1 от ЗУТ, във връзка с Предложение вх.№ОА-13891/20.01.2026 г. от г-н Ивайло Симеонов – Кмет на Община Елин Пелин постъпило по повод Заявление вх.№УТ2_18-1757/26.11.2025 г. и по предложение на ПК по „Устройство на територията, строителство, екология, селско и горско стопанство“ и след станалите разисквания **Общински съвет-Елин Пелин**

РЕШИ:

Одобрява задание за изработване на ПУП и дава разрешение за изработване на ПУП при следните условия:

- ПУП-План за улична регулация (ПУР) за създаване на нова задънена улица с о.т. 15а – о.т. 15б, попадаща в ПИ с идентификатор по КККР №04604.13.433, находящ се в землището на с. Богданлия, Община Елин Пелин, за осигуряване на транспортен достъп до ПИ с идентификатор по КККР №04604.14.12, с НТП – за Вилна сграда, м. „СЛОГО“, землището на с. Богданлия, Община Елин Пелин;

- Проектът за ПУП следва да се изработи при спазване на действащата нормативна уредба по устройство на територията – Наредба № 8 от 14 юни 2001 г. за обема и съдържанието на устройствените планове и Наредба №7 за ПНУОТВТУЗ от 2003 г.;

- Изработеният ПУП да се съгласува с „ВиК“ ЕООД, „ЕРМ - Запад“ ЕАД, РСПБЗН – Елин Пелин, РЗИ – Софийска област, РИОСВ и да се проведат процедури по ЗОЗЗ;

- Разходите за проектирането, изграждането и поддръжката на техническата инфраструктура, необходима за функционирането на обектите, които ще се изграждат, съгласно одобрените от Общински съвет-Елин Пелин подробни устройствени планове, да бъде за сметка на съответния възложител /собственик/, съгласно Решение №787/26.11.2009 г. от Общински съвет-Елин Пелин.

На основание чл.124б, ал.4 от ЗУТ, решението не подлежи на оспорване.

РЕЗУЛТАТИ ОТ ПРОВЕДЕНО ГЛАСУВАНЕ:
ЗА – 18 ПРОТИВ – НЯМА ВЪЗДЪРЖАЛИ СЕ – 2

БОГОМИЛ БРАНКОВ
Председател
на Общински съвет – Елин Пелин

/ П /



ОБЩНСКИ СЪВЕТ – ЕЛИН ПЕЛИН

РЕШЕНИЕ № 990

Прието на заседание на Общински съвет-Елин Пелин, проведено на 29.01.2026 г.

Протокол №36 по точка 15 от дневния ред

На основание чл.21, ал.1, т.11, т.13 и ал.2 от ЗМСМА, чл.124а, ал.1 от ЗУТ, във връзка с Предложение вх.№ОА-13892/20.01.2026 г. от г-н Ивайло Симеонов – Кмет на Община Елин Пелин постъпило по повод Заявление вх.№УТ2_19-2188/17.09.2024 г. и по предложение на ПК по „Устройство на територията, строителство, екология, селско и горско стопанство“ и след станалите разисквания **Общински съвет-Елин Пелин**

РЕШИ:

Одобрява задание за изработване на ПУП и дава разрешение за изработване на ПУП при следните условия:

- ПУП-План за регулация и застрояване (ПРЗ) на ПИ с идентификатори по КККР №№61248.102.26, 61248.102.27, 61248.102.28, 61248.102.29, 61248.102.30, 61248.102.31 и 61248.102.32, находящи се в м. „БАНИЩЕ“, землище на с. Равно поле, Община Елин Пелин, за обединяването им и образуване на нов УПИ П_{26,27,28,29,30,31,32}, кв. 11б, по плана на с. Равно поле, Община Елин Пелин, с отреждане „за Складово-логистична база и администрация“, със следните устройствени показатели: Н-до 20 м.; Пзастр. – до 80%; Кинт – 2.0; Позел – 20%; начин на застрояване – „свободно“;

- Проектът за ПУП следва да се изработи при спазване на действащата нормативна уредба по устройство на територията – Наредба №8 от 14 юни 2001 г. за обема и съдържанието на устройствените планове и Наредба №7 за ПНУОТВТУЗ от 2003 г.;

- Изработеният ПУП да се съгласува с „ВиК“ ЕООД, „ЕРМ - Запад“ ЕАД, ГЕД - Елин Пелин, РЗИ – Софийска област, РИОСВ и да се проведат процедури по ЗОЗЗ;

- Разходите за проектирането, изграждането и поддръжката на техническата инфраструктура, необходима за функционирането на обектите, които ще се изграждат, съгласно одобрените от Общински съвет-Елин Пелин подробни устройствени планове, да бъде за сметка на съответния възложител /собственик/, съгласно Решение №787/26.11.2009 г. от Общински съвет-Елин Пелин.

На основание чл.124б, ал.4 от ЗУТ, решението не подлежи на оспорване.

РЕЗУЛТАТИ ОТ ПРОВЕДЕНО ГЛАСУВАНЕ:

ЗА –18 ПРОТИВ –НЯМА ВЪЗДЪРЖАЛИ СЕ – 2

БОГОМИЛ БРАНКОВ

Председател

на Общински съвет – Елин Пелин

/ П /



ОБЩИНСКИ СЪВЕТ – ЕЛИН ПЕЛИН

РЕШЕНИЕ № 991

Прието на заседание на Общински съвет-Елин Пелин, проведено на 29.01.2026 г.

Протокол №36 по точка 16 от дневния ред

На основание чл.21, ал.1, т.11, т.13 и ал.2 от ЗМСМА, чл.124а, ал.1 от ЗУТ, във връзка с **Предложение вх.№ОА-13894/20.01.2026 г. от г-н Ивайло Симеонов – Кмет на Община Елин Пелин**, постъпило по повод Заявление вх. №УТ2_19-2289/23.10.2025 г. и по предложение на ПК по „Устройство на територията, строителство, екология, селско и горско стопанство“ и след станалите разисквания **Общински съвет-Елин Пелин**

РЕШИ:

Одобрява задание за изработване на ПУП и дава разрешение за изработване на ПУП при следните условия:

- ПУП-План за застрояване (ПЗ) на ПИ с идентификатор по КККР№52012.310.31, находящ се в м. „МИЛКОВИЦА“, землището на с. Нови хан, Община Елин Пелин, за отреждането му на ПИ с идентификатор по КККР№52012.310.31 - „за Жилищно строителство“, м. „МИЛКОВИЦА“, землището на с. Нови хан, Община Елин Пелин, със следните устройствени показатели: Н-до 10 м.; Пзастр. – до 60%; Кинг – 1.2; Позел – 40%; начин на застрояване – „свободно“;

- Проектът за ПУП следва да се изработи при спазване на действащата нормативна уредба по устройство на територията – Наредба №8 от 14 юни 2001 г. за обема и съдържанието на устройствените планове и Наредба №7 за ПНУОТВТУЗ от 2003 г.;

- Изработеният ПУП да се съгласува с „ВиК“ ЕООД, „ЕРМ - Запад“ ЕАД, РЗИ – Софийска област, РИОСВ и да се проведат процедури по ЗОЗЗ;

- Разходите за проектирането, изграждането и поддръжката на техническата инфраструктура, необходима за функционирането на обектите, които ще се изграждат, съгласно одобрените от Общински съвет-Елин Пелин подробни устройствени планове, да бъде за сметка на съответния възложител /собственик/, съгласно Решение №787/26.11.2009 г. от Общински съвет-Елин Пелин.

На основание чл.124б, ал.4 от ЗУТ, решението не подлежи на оспорване.

РЕЗУЛТАТИ ОТ ПРОВЕДЕНО ГЛАСУВАНЕ:

ЗА –18 ПРОТИВ – НЯМА ВЪЗДЪРЖАЛИ СЕ – 2

БОГОМИЛ БРАНКОВ

Председател

на Общински съвет – Елин Пелин

/ П /



ОБЩИНСКИ СЪВЕТ – ЕЛИН ПЕЛИН

РЕШЕНИЕ № 992

Прието на заседание на Общински съвет-Елин Пелин, проведено на 29.01.2026 г.

Протокол №36 по точка 17 от дневния ред

На основание чл.21, ал.1, т.11, т.13 и ал.2 от ЗМСМА, чл.124а, ал.1 от ЗУТ, във връзка с **Предложение вх.№ОА-13895/20.01.2026 г. от г-н Ивайло Симеонов – Кмет на Община Елин Пелин**, постъпило по повод Заявление вх.№УТ2_19-2294/02.12.2025 г. и по предложение на ПК по „Устройство на територията, строителство, екология, селско и горско стопанство“ и след станалите разисквания **Общински съвет-Елин Пелин**

РЕШИ:

Одобрява задание за изработване на ПУП и дава разрешение за изработване на ПУП при следните условия:

-Изработване на ПУП-Изменение на плана за застрояване (ИПЗ), при условията на чл.67а от ППЗОЗЗ, за приобщаването на ПИ с идентификатор по КККР№61248.5.27 към ПИ с идентификатор по КККР№61248.5.19 – „за Складова база“, находящи се в м. „БЕГОВА ЛИВАДА“, землище на с. Равно поле, Община Елин Пелин, за обединяването им и образуване на нов поземлен имот, с отреждане - „за Склад“, със следните устройствени показатели: Пзастр. – до 80%; Кинт – 2.0; Позел – 20%; начин на застрояване – „свободно“;

-Проектът за ПУП следва да се изработи при спазване на действащата нормативна уредба по устройство на територията – Наредба №8 от 14 юни 2001 г. за обема и съдържанието на устройствените планове и Наредба №7 за ПНУОТВТУЗ от 2003 г.;

- Изработеният ПУП да се съгласува с „ВиК“ ЕООД, „ЕРМ - Запад“ ЕАД, ГЕД – Елин Пелин, РЗИ – Софийска област, РИОСВ и да се проведат процедури по ЗОЗЗ;

- Разходите за проектирането, изграждането и поддръжката на техническата инфраструктура, необходима за функционирането на обектите, които ще се изградят, съгласно одобрените от Общински съвет-Елин Пелин подробни устройствени планове, да бъде за сметка на съответния възложител /собственик/, съгласно Решение №787/26.11.2009 г. от Общински съвет-Елин Пелин.

На основание чл.124б, ал.4 от ЗУТ, решението не подлежи на оспорване.

РЕЗУЛТАТИ ОТ ПРОВЕДЕНО ГЛАСУВАНЕ:

ЗА –17 ПРОТИВ – 2 ВЪЗДЪРЖАЛИ СЕ – НЯМА
БЕЗ УЧАСТИЕ – 1

БОГОМИЛ БРАНКОВ

Председател

на Общински съвет – Елин Пелин

/ П /