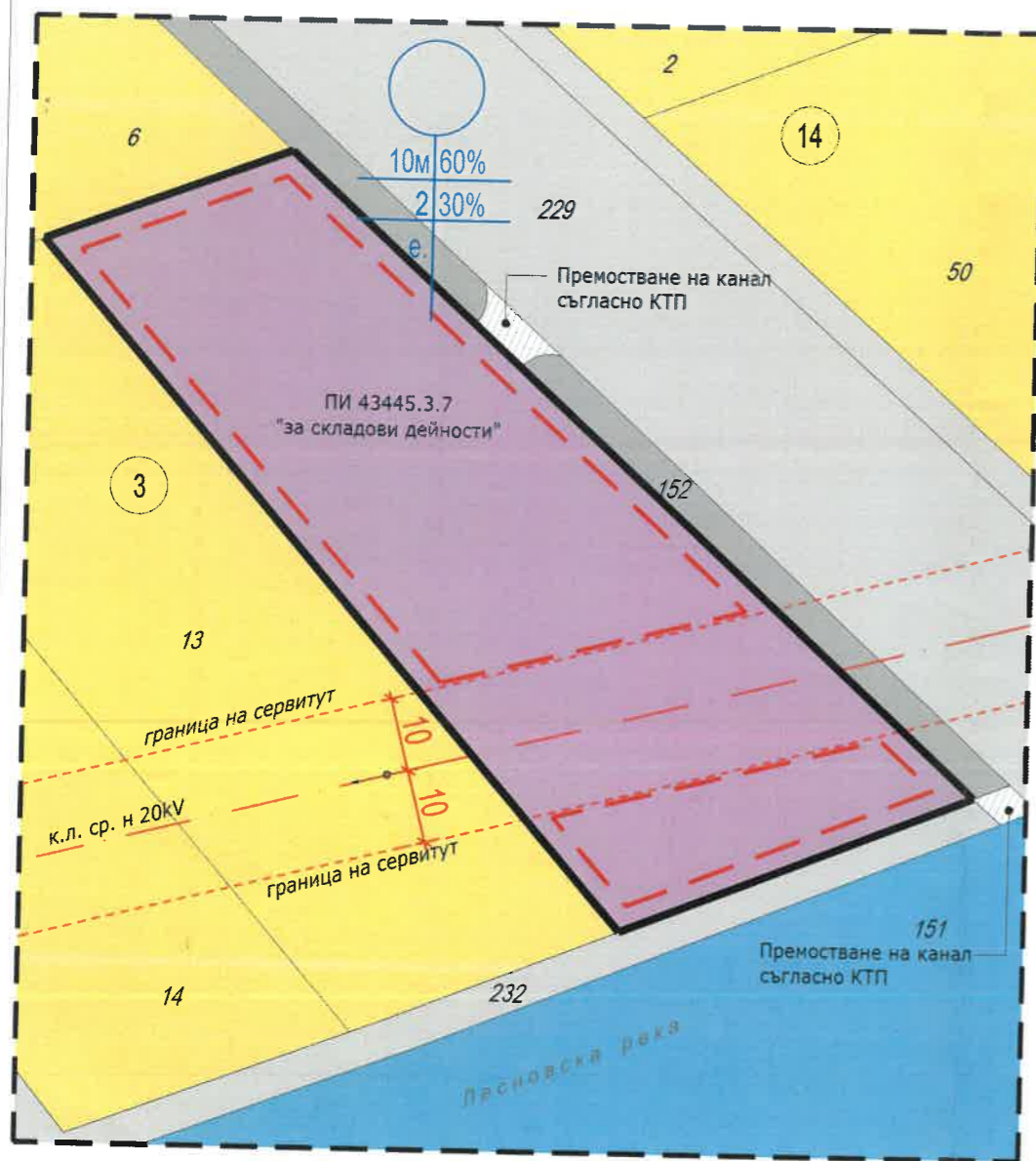
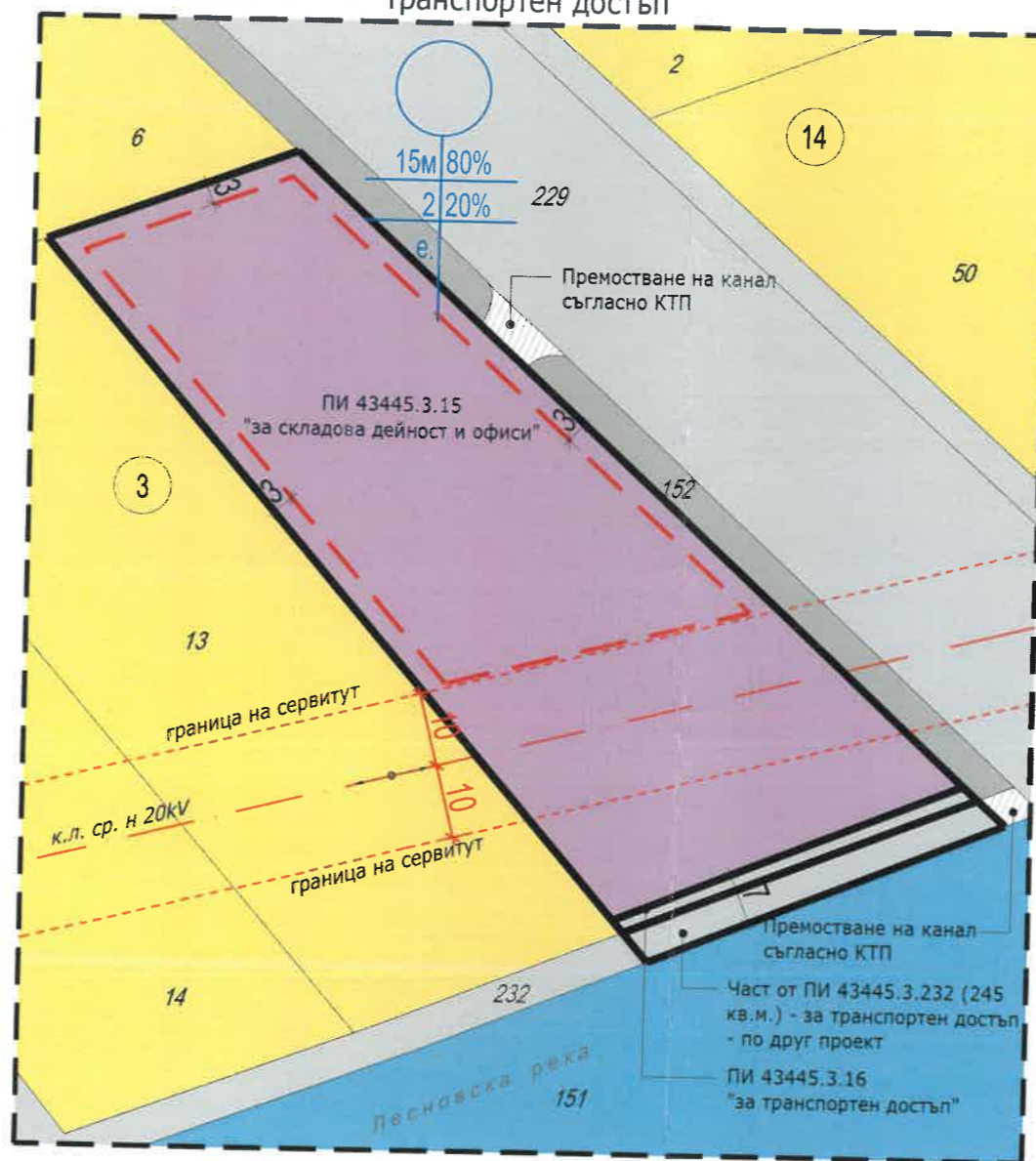


Извадка от действащ ПУП-ПЗ "за складови дейности" на ПИ с идентификатор 43445.3.7 по КККР на с. Лесново, общ. Елин Пелин, одобрен със Заповед №ТС-828/30.07.2009г.








ПУП-ИПЗ за ПИ с идентификатор 43445.3.7 по КККР на с. Лесново за образуване на два нови имота - ПИ с идентификатор 43445.3.15 "за складова дейност и офиси" и ПИ с идентификатор 43445.3.16 "за транспортен достъп"



1 Обект:  
 ПУП-ИПЗ за ПИ с идентификатор 43445.3.7 по КККР на с. Лесново за образуване на два нови имота:  
 ПИ с идентификатор 43445.3.15 "за складова дейност и офиси"  
 ПИ с идентификатор 43445.3.16 "за транспортен достъп", землище с. Лесново, община Елин Пелин

ЛЕГЕНДА НА ОЗНАЧЕНИЯТА:

-  Имот за складова дейност и офиси
-  Ограничителна застроителна линия
-  Земеделски земи
-  Имот за техническа инфраструктура
-  Имот за транспортно-комуникационна инфраструктура

Номер на квартал	Номер на поземлен имот и/или на урегулиран поземлен имот	Устройствена зона	Поземлен имот с установено предназначение	Задължителна	Височина в м (Етажност)		Градоустройствени параметри			Начин на застрояване			
					Максимална	Възможна "от-до"	Плътност на застрояване (Пзастр)	Интензивност на застрояване (Кинт)	Минимална озеленена площ	Свободно - е	Свързано в два имота - Д	Свързано - с	Забележка
1	2	3	4	5	6	7	8	9	10	11	12	13	14
	43445.3.15		за СД и оф.		≤15м		80%	≤2	20%	•			
	43445.3.16		за тр. достъп										

Чертеж: ПУП- Изменение на план за застрояване